TomTom GO CLASSIC
Instrukcja obsługi

17.6

tomtom

Spis treści

Poznaj usługi nawigacyjne TomTom 7

Funkcje 8

Urządzenie TomTom GO CLASSIC 8

Przygotowania 10

Montaż w samochodzie 10
Umiejscowienie urządzenia TomTom GO CLASSIC 10
Włączanie i wyłączanie urządzenia 10
Uwagi dotyczące bezpieczeństwa 11
Konfiguracja 11
Odbiór sygnału GPS 11
Wysyłanie informacji do firmy TomTom 11
Gniazdo kart pamięci 12
Urządzenie nie uruchamia się 12
Ładowanie urządzenia 12
Dbanie o urządzenie TomTom GO CLASSIC. 13

Usługi TomTom 14

Informacje o usługach TomTom 14

Łączenie ze smartfonem 16

Dlaczego warto połączyć smartfon z urządzeniem? 16
Łączenie ze smartfonem 16
Odłączanie smartfona 17
Ponowne łączenie ze smartfonem 17
Brak możliwości uzyskania połączenia 18
Sieci PAN (Personal Area Network) 18

Połączenie Wi-Fi 19

Informacje na temat połączenia Wi-Fi® 19
Łączenie z siecią Wi-Fi 19
Zapominanie sieci Wi-Fi 20
Informacje o aktualizacjach i nowych elementach 20
Instalowanie aktualizacji i nowych elementów 21

Elementy ekranu 23

Widok mapy 23
Widok nawigacji 25
Pasek trasy 27
Odległości i pasek trasy 28
Menu skrótów 28
Przyciski nawigacyjne 29
Mniejsze przyciski i symbole 31
Regulacja głośności 33
Korzystanie z gestów 33
Zmienianie rozmiaru tekstu i przycisków 34

Zmienianie kolejności przycisków menu głównego 34

Ruch drogowy 35

Informacje o TomTom Traffic 35
Informacje o RDS-TMC 35
Wyświetlanie ruchu drogowego na mapie 35
Wyświetlanie ruchu drogowego na trasie 36
Zdarzenia drogowe 37
Ostrzeżenie o zbliżaniu się do strefy korka 38
Omijanie korków na trasie 38
Wybór szybszej trasy 39
Asystent pasa ruchu 39
Czasowe ograniczenia prędkości 40

Szybkie wyszukiwanie 43

Wybór sposobu wyszukiwania 43
Korzystanie z szybkiego wyszukiwania 44
- Informacje o wyszukiwaniu 44
- Wprowadzanie zwrotów wyszukiwania 44
- Korzystanie z wyników wyszukiwania 46
- Informacje o kodach pocztowych 47
- Informacje o kodach Mapcode 48
- Lista ikon typów UM-ów 48

Planowanie trasy przy użyciu funkcji szybkiego wyszukiwania 52
- Korzystanie z przewidywania miejsca docelowego 52
- Planowanie trasy do adresu 52
- Planowanie trasy do centrum miasta 55
- Planowanie trasy do UM-a 57
- Planowanie trasy do UM-u przy użyciu funkcji wyszukiwania przez Internet 59
- Planowanie trasy przy użyciu mapy 61
- Planowanie trasy przy użyciu funkcji Moje miejsca 63
- Planowanie trasy przy użyciu współrzędnych 64
- Planowanie trasy przy użyciu kodu Mapcode 65
- Planowanie trasy z wyprzedzeniem 66
- Wyszukiwanie parkingu 67
- Wyszukiwanie stacji benzynowej 70

Wyszukiwanie krok po kroku 73

Wybór sposobu wyszukiwania 73
Korzystanie z wyszukiwania krok po kroku 73
- Informacje o wyszukiwaniu 73
- Wprowadzanie zwrotów wyszukiwania 74
- Korzystanie z wyników wyszukiwania 75
- Informacje o kodach pocztowych 76
- Lista ikon typów UM-ów 76

Planowanie trasy przy użyciu funkcji wyszukiwania krok po kroku 80
- Korzystanie z przewidywania miejsca docelowego 80
- Planowanie trasy do adresu 81

Planowanie trasy do UM-a ... 82
Planowanie trasy do centrum miasta ... 84
Planowanie trasy do UM-u przy użyciu funkcji wyszukiwania przez Internet ... 86
Planowanie trasy przy użyciu mapy ... 88
Planowanie trasy przy użyciu funkcji Moje miejsca ... 90
Planowanie trasy z wykorzystaniem współrzędnych przy użyciu funkcji wyszukiwania krok po kroku ... 91
Planowanie trasy z wyprzedzeniem ... 92
Wyszukiwanie parkingu ... 93
Wyszukiwanie stacji benzynowej ... 96

Zmiana trasy **99**

Menu Aktualna trasa ... 99
Omijanie zablokowanej drogi ... 101
Omijanie części trasy ... 102
Wyszukiwanie alternatywnej trasy ... 102
Typy tras ... 103
Omijanie cech trasy ... 103
Omijanie zdarzenia drogowego lub cechy trasy za pomocą paska trasy ... 104
Dodawanie postoju do trasy z poziomu menu Aktualna trasa ... 104
Dodawanie postoju do trasy przy użyciu mapy ... 105
Usuwanie postoju z trasy ... 105
Pomijanie następnego postoju na trasie ... 105
Zmienianie kolejności postojów na trasie ... 105

Moje trasy **106**

Informacje o funkcji Moje trasy ... 106
Informacje o plikach GPX i ITN ... 106
Zapisywanie trasy ... 107
Nawigowanie według zapisanej trasy ... 108
Podróż do miejsca postoju na zapisanej trasie ... 108
Dodawanie postoju do zapisanej trasy przy użyciu mapy ... 110
Nagrywanie śladu ... 111
Nawigowanie według śladu ... 111
Usuwanie trasy lub śladu z listy Moje trasy ... 112
Eksportowanie śladów na kartę pamięci ... 112
Importowanie tras i śladów z karty pamięci ... 113

Usługa Map Share **114**

Informacje o usłudze Map Share ... 114
Tworzenie zgłoszenia zmiany na mapie ... 114
Tworzenie zgłoszenia zmiany na mapie z oznaczonej pozycji ... 115
Rodzaje zmian na mapie ... 116

Fotoradary **118**

Informacje o usłudze Fotoradary TomTom ... 118
Przekraczanie granic obszaru lub kraju ... 118
Ostrzeżenia o fotoradarach ... 118
Zmienianie sposobu ostrzegania ... 120
Zgłaszanie nowego fotoradaru ... 120
Potwierdzenie lub usunięcie fotoradaru ... 121
Aktualizowanie pozycji fotoradarów i zagrożeń ... 121

Niebezpieczne strefy 122

Informacje o niebezpiecznych strefach i strefach zwiększonego ryzyka 122
Przekraczanie granic obszaru lub kraju 122
Ostrzeżenia o niebezpiecznych strefach i strefach zwiększonego ryzyka 123
Zmienianie sposobu ostrzegania 123
Zgłaszanie strefy zwiększonego ryzyka 123
Aktualizowanie lokalizacji niebezpiecznych stref i stref zwiększonego ryzyka 124

Moje miejsca 125

Informacje o funkcji Moje miejsca 125
Ustawianie pozycji domu lub miejsca pracy 125
Zmienianie pozycji domu 126
Dodawanie pozycji z listy Moje miejsca 127
Dodawanie pozycji do listy Moje miejsca z poziomu mapy 127
Dodawanie pozycji do listy Moje miejsca przy użyciu funkcji wyszukiwania 128
Dodawanie pozycji do listy Moje miejsca poprzez oznaczenie 128
Usuwanie ostatniej pozycji docelowej z listy Moje miejsca 128
Usuwanie pozycji z listy Moje miejsca 128
Korzystanie z list UM-ów udostępnionych przez społeczność 129

Ustawienia 133

Wygląd 133
Wyświetl 133
Pasek trasy 134
Widok nawigacji 135
Auto-zoom 135
Podgląd zjazdów 136
Planowanie trasy 136
Bluetooth 137
Wi-Fi 137
Aktualizacje i nowe elementy 138
Mapy 139
Dźwięki i ostrzeżenia 140
Głosy 140

Język i jednostki 142
System 143
Pomocy 144

Jak uzyskać pomoc 145

Pomocy 145

Certyfikat produktu 146

Znajdowanie informacji o certyfikacie w urządzeniu 146

Korzystanie z TomTom MyDrive Connect **147**

Informacje o TomTom MyDrive Connect 147
Konfigurowanie aplikacji TomTom MyDrive Connect 147
Łączenie z Internetem za pomocą aplikacji TomTom MyDrive Connect 147

Konto TomTom **149**

Dodatek **150**

Informacje o prawach autorskich **156**

Poznaj usługi nawigacyjne TomTom

Niniejszy podręcznik użytkownika objaśnia wszystkie zagadnienia związane z TomTom GO CLASSIC.

Zalecamy przeczytanie rozdziału Przygotowania, z którego dowiesz się, jak rozpocząć pracę z urządzeniem i jak zainstalować je w pojeździe.

Następnie warto połączyć się z usługami TomTom, o których można przeczytać w rozdziale Usługi TomTom. Aby uniknąć opóźnień i dotrzeć do celu szybciej, możesz korzystać z usług TomTom nawet na trasach, które pokonujesz każdego dnia.

Po obejrzeniu swojego nowego urządzenia TomTom GO skonfiguruj połączenie Wi-Fi® i sprawdź, czy są dostępne aktualizacje do zainstalowania. Stale udoskonalamy nasze mapy i oprogramowanie, więc zalecamy regularne sprawdzanie dostępności oprogramowania.

W sekcjach Szybkie wyszukiwanie i Wyszukiwanie krok po kroku można przeczytać, jak wyszukiwać adresy, użyteczne miejsca i kontakty. W przypadku obu typów wyszukiwania wyświetlane są te same wyniki, więc wybierz typ wyszukiwania, który jest dla Ciebie najłatwiejszy w użyciu.

Aby uzyskać informacje na temat zawartości wyświetlanej na ekranie urządzenia, przejdź do rozdziału Elementy ekranu.

Aby zaplanować pierwszą trasę, wybierz pozycję Planowanie trasy.

Wskazówka: dostępne są również najczęściej zadawane pytania na stronie tomtom.com/support. Wybierz model produktu z listy lub wprowadź wyszukiwany zwrot.

Mamy nadzieję, że lektura oraz, co ważniejsze, korzystanie z nowego urządzenia TomTom GO sprawi Ci wiele radości.

Funkcje

Urządzenie TomTom GO CLASSIC

Oto główne funkcje urządzenia TomTom GO CLASSIC oraz skróty, za pomocą których możesz uzyskać więcej informacji.

Aktualizacje przez sieć Wi Fi®

Pobierz najnowsze mapy TomTom i oprogramowanie urządzenia TomTom GO CLASSIC za pomocą wbudowanego modułu Wi-Fi. Komputer nie jest potrzebny. Dowiedz się więcej: Informacje o aktualizacjach i nowych elementach

Mapy

Na każdy kolejny sezon udostępniamy nowe mapy zawierające zmiany na drogach i zaktualizowane informacje o ograniczeniach prędkości. Pobieraj te aktualizacje bezproblemowo przez sieć Wi-Fi bez dodatkowych kosztów. Dowiedz się więcej: Informacje o aktualizacjach i nowych elementach

TomTom Traffic

Korzystaj z wyznaczanych na bieżąco inteligentnych tras, by omijać korki. Dowiedz się więcej: Ruch drogowy

Wiadomości ze smartfonu

Urządzenie TomTom GO CLASSIC może odczytywać na głos wiadomości z telefonu.

Fotoradary

Wyświetlane z wyprzedzeniem ostrzeżenia powiadamiają o zbliżających się fotoradarach. Dowiedz się więcej: Fotoradary

Ważne: usługa Fotoradary nie jest dostępna we wszystkich krajach. Zamiast niej we Francji firma TomTom oferuję usługę Niebezpieczne strefy, natomiast w Szwajcarii usługi fotoradaru są zabronione. W Niemczech decyzja o włączeniu lub wyłączeniu usługi Fotoradary należy do użytkownika. W Niemczech i innych krajach UE nie ma jednolitego podejścia do kwestii legalności korzystania z usług dotyczących fotoradarów. Dlatego z usługi tej można korzystać tam na własne ryzyko. Firma TomTom nie ponosi odpowiedzialności w związku z korzystaniem z tej usługi.

Przygotowania

Montaż w samochodzie

Użyj dołączonego uchwytu, aby zainstalować urządzenie TomTom GO CLASSIC w pojeździe.Przed zainstalowaniem urządzenia TomTom GO przeczytaj instrukcje dotyczące jego umiejscowienia.

Aby zainstalować urządzenie TomTom GO, wykonaj następujące czynności:

1. Podłącz znajdujący się w zestawie kabel USB do uchwytu. Jeśli uchwyt jest zintegrowany z urządzeniem TomTom GO, podłącz kabel USB do urządzenia.

   Uwaga: należy korzystać WYŁĄCZNIE z kabla USB dołączonego do urządzenia TomTom GO. Inne przewody USB mogą nie działać.

2. Podłącz kabel USB do ładowarki samochodowej USB i wepnij całość do źródła zasilania w desce rozdzielczej.
3. Wybierz odpowiednio gładkie miejsce na przedniej lub bocznej szybie i zamocuj swoje urządzenie TomTom GO CLASSIC.

   Wskazówka: jeśli uchwyt jest zintegrowany z urządzeniem TomTom GO, można łatwo zmienić jego ustawienie. Zdejmij uchwyt z urządzenia TomTom GO, korzystając z nacięcia na kciuk. Obróć uchwyt i zamocuj go ponownie na urządzeniu, aż się zatrzaśnie.

4. Upewnij się, że przyssawka uchwytu i przednia szyba w samochodzie są czyste i suche.
5. Mocno przyciśnij przyssawkę uchwytu do przedniej szyby.
6. Przekręć gumowy zacisk, znajdujący się blisko podstawy uchwytu, zgodnie z ruchem wskazówek zegara, aż zacisk się zablokuje.
7. Jeśli uchwyt nie jest zintegrowany z urządzeniem TomTom GO, umieść urządzenie TomTom GO w uchwycie, upewniając się, że urządzenie zatrzasnęło się na własnym miejscu.

Samoprzylepne krążki są dostępne w ramach szerokiej gamy akcesoriów dla Twojego urządzenia TomTom GO. Więcej informacji znajduje się na stronie tomtom.com/accessories.

Umiejscowienie urządzenia TomTom GO CLASSIC

Zachowaj ostrożność podczas montażu urządzenia TomTom GO CLASSIC. Urządzenie TomTom GO nie powinno blokować ani ograniczać w jakikolwiek sposób:

- Widoku na drogę.
- Dostępu do elementów sterujących w pojeździe.
- Lusterek wstecznych.
- Poduszek powietrznych.

Urządzenie TomTom GO powinno być łatwo dostępne, bez wychlania się czy wyciągania daleko ręki. Urządzenie TomTom GO można przymocować do przedniej lub bocznej szyby samochodu albo do deski rozdzielczej za pomocą krążka montażowego.

Włączanie i wyłączanie urządzenia

Włączanie urządzenia

Wciśnij przycisk zasilania i poczekaj na uruchomienie urządzenia. Jeśli urządzenie było wcześniej wyłączone, wyświetli się widok mapy. Jeśli urządzenie znajdowało się wcześniej w trybie uśpienia, wyświetli się ostatnio przeglądany ekran.

Przełączanie urządzenia w tryb uśpienia

Aby przełączyć urządzenie w tryb uśpienia, wciśnij i zwolnij przycisk zasilania.

Możesz również wcisnąć przycisk zasilania na ponad 2 sekundy, do momentu wyświetlenia przycisków Tryb uśpienia i Wyłącz. Wybierz przycisk **Tryb uśpienia**, aby przełączyć urządzenie w tryb uśpienia.

Wskazówka: aby przełączyć urządzenie w tryb uśpienia, gdy zostanie odłączony kabel USB lub urządzenie zostanie wyjęte z uchwytu, przejdź do ustawień baterii w menu Ustawienia.

Całkowite wyłączenie urządzenia

Aby całkowicie wyłączyć urządzenie, wykonaj jedną z następujących czynności:

- Wciśnij przycisk zasilania na ponad 2 sekundy, do momentu wyświetlenia przycisków Tryb uśpienia i Wyłącz. Wybierz przycisk **Wyłącz**, aby wyłączyć urządzenie. Jeśli nie chcesz wyłączać urządzenia, skorzystaj z przycisku „Wstecz".
- Wciśnij przycisk zasilania na ponad 5 sekund, do momentu wyłączenia się urządzenia.

Uwagi dotyczące bezpieczeństwa

Niektóre urządzenia nawigacyjne zawierają moduł GSM/GPRS, który może zakłócać pracę urządzeń elektrycznych, takich jak rozruszniki serca, aparaty słuchowe i lotnicze instrumenty pokładowe.

Zakłócenia pracy tych urządzeń zagrażają zdrowiu i życiu ludzi.

Jeśli urządzenie zawiera moduł GSM/GPRS, nie należy używać go w pobliżu nieekranowanych urządzeń elektrycznych lub w miejscach, gdzie zabronione jest korzystanie z telefonów komórkowych, takich jak szpitale czy samoloty.

Konfiguracja

Uwaga: wybrany język będzie używany dla wszystkich komunikatów wyświetlanych na ekranie. Język można w każdej chwili zmienić w opcji Język i jednostki w menu **Ustawienia**.

Przy pierwszym uruchomieniu urządzenia TomTom GO CLASSIC należy odpowiedzieć na kilka pytań, dotyczących jego konfiguracji. Odpowiadaj na pytania, dotykając ekranu.

Odbiór sygnału GPS

Podczas pierwszego uruchomienia aplikacji TomTom GO CLASSIC określenie pozycji GPS może potrwać kilka minut. W przyszłości wyszukiwanie pozycji będzie znacznie szybsze.

Aby zapewnić dobry odbiór sygnału z satelitów, korzystaj z urządzenia TomTom GO na zewnątrz, trzymając je w pozycji pionowej. Duże obiekty, takie jak wysokie budynki, mogą w niektórych przypadkach zakłócać odbiór sygnału.

Ważne: usługa QuickGPSfix zawiera informacje o pozycjach satelitów, co pomoże urządzeniu TomTom GO w szybszym ustalaniu pozycji. Informacja o QuickGPSfix jest pobierana przy każdym podłączeniu urządzenia do Internetu dowolnym sposobem (Wi-Fi, GPRS, smartfon lub kabel USB).

Wysyłanie informacji do firmy TomTom

Podczas pierwszego uruchomienia urządzenia nawigacyjnego TomTom GO CLASSIC lub po jego zresetowaniu zostanie wyświetlone pytanie o pozwolenie na gromadzenie danych dotyczących sposobu wykorzystywania urządzenia nawigacyjnego TomTom GO. Informacje są przechowywane w urządzeniu TomTom GO dopóki ich nie pobierzemy. Użyjemy tych informacji anonimowo w celu ulepszenia naszych produktów i usług. Jeśli korzystasz z naszych usług, informacje o Twojej pozycji zostaną wykorzystane również do zapewnienia Tobie dostępu do usług.

Możesz zmienić ustawienia przesyłania tych informacji w dowolnej chwili, wykonując następujące czynności:

1. Wybierz przycisk **Ustawienia** w menu głównym.
2. Wybierz opcję **System**.
3. Wybierz opcję **Twoje dane i prywatność**.
4. Wybierz przycisk, aby włączyć lub wyłączyć wysyłanie informacji.

Uwaga: w przypadku nieudzielenia pozwolenia na przesłanie do nas informacji dotyczących lokalizacji, otrzymywanie danych w ramach naszych usług nie będzie możliwe. Jest to podyktowane tym, że w celu dostarczenia użytkownikowi żądanych informacji drogowych aplikacja usługi musi przesyłać dane o pozycji urządzenia do firmy TomTom. Data końcowa subskrypcji pozostaje bez zmian, także w przypadku nieudzielenia pozwolenia na przesłanie nam tych informacji.

Aktualne i bardziej szczegółowe informacje można znaleźć na stronie tomtom.com/privacy.

Gniazdo kart pamięci

Niektóre rodzaje urządzeń nawigacyjnych TomTom są wyposażone w gniazdo kart pamięci, które znajduje się z boku lub na dole urządzenia.

Przed użyciem gniazda kart pamięci upewnij się, że w urządzeniu nawigacyjnym jest najnowsza wersja oprogramowania, którą zainstalowano poprzez wybranie opcji **Aktualizacje i nowe elementy** w menu Ustawienia.

Jeśli urządzenie TomTom GO CLASSIC jest aktualne, można przechowywać w nim pobrane mapy lub trasy i ślady, korzystając z karty pamięci.

Ważne: tras i śladów nie można przechowywać na tej samej karcie pamięci, która zawiera mapy, ponieważ używa ona innego formatowania karty pamięci.

Urządzenie nie uruchamia się

W sporadycznych przypadkach urządzenie TomTom GO CLASSIC może funkcjonować niepoprawnie lub nie reagować na dotknięcie ekranu.

Najpierw sprawdź, czy bateria została naładowana. Aby naładować baterię, podłącz urządzenie TomTom GO do ładowarki samochodowej. W zależności od typu urządzenia naładowanie baterii może zająć od 3 do 5 godzin.

Ważne: nie należy ładować urządzenia, korzystając z portu USB pojazdu, ponieważ jego moc jest niewystarczająca.

Jeśli problem nie został rozwiązany, można spróbować ponownie uruchomić urządzenie. Aby to zrobić, naciśnij i przytrzymaj przycisk zasilania do czasu, gdy urządzenie TomTom GO zacznie się ponownie uruchamiać.

Ładowanie urządzenia

Bateria urządzenia TomTom GO CLASSIC jest ładowana po podłączeniu go do ładowarki samochodowej TomTom, komputera lub ładowarki sieciowej USB.

Ważne: nie należy ładować urządzenia, korzystając z portu USB pojazdu, ponieważ jego moc jest niewystarczająca.

Gdy poziom naładowania baterii osiągnie wartość niską lub krytyczną, wyświetli się ostrzeżenie. Gdy poziom naładowania baterii jest niski lub krytyczny, możesz utracić połączenie z niektórymi usługami TomTom. Jeśli ładunek baterii wyczerpie się, urządzenie TomTom GO przejdzie w tryb uśpienia.

Ważne: ekran urządzeń TomTom START 42/52, TomTom START 40/50/60 i TomTom GO 51/61 automatycznie przyciemni się po podłączeniu urządzenia do komputera. W przypadku użycia ładowarki innej niż ładowarka firmy TomTom, która nie zapewnia wystarczającej mocy podczas ładowania, nastąpi przyciemnienie ekranu.

Uwaga: podczas ładowania urządzenia należy korzystać WYŁĄCZNIE z kabla USB dołączonego do urządzenia TomTom GO. Inne przewody USB mogą nie działać.

Dbanie o urządzenie TomTom GO CLASSIC

Odpowiednia dbałość o urządzenie jest bardzo ważna:

- W żadnym wypadku nie wolno otwierać obudowy urządzenia. Otwarcie obudowy może być niebezpieczne i unieważnia gwarancję na urządzenie.
- Ekran urządzenia należy wycierać lub osuszać miękką ściereczką. Nie należy używać środków czyszczących w płynie.

Usługi TomTom

Informacje o usługach TomTom

Tip: To access settings and the status of your services quickly, select the menu bar at the top of the main menu. In portrait mode, you can also tap the icons down the right hand side.

Urządzenie TomTom GO w zależności od modelu łączy się z usługami TomTom w jeden z następujących sposobów:

- Za pomocą stałego połączenia, bezpośrednio z urządzenia TomTom GO. Tego typu urządzenia nawigacyjne określa się mianem stale połączonych.
- Korzystając z połączenia przez smartfon. Tego typu urządzenia nawigacyjne określa się mianem połączonych za pośrednictwem smartfonu.

Aby móc korzystać z usług TomTom w urządzeniu TomTom GO, należy posiadać następujące elementy:

- Dowolny model urządzenia TomTom GO.
- Smartfon z pakietem transferu danych oferowanym przez operatora sieci komórkowej.
- Konto TomTom

Korzystanie z usług TomTom wiąże się z koniecznością wysyłania i odbierania danych przez telefon komórkowy za pośrednictwem połączenia z operatorem sieci komórkowej.

Ważne: korzystanie z Internetu w telefonie może wiązać się z naliczeniem dodatkowych opłat, szczególnie jeśli użytkownik znajduje się poza zasięgiem usług oferowanych w ramach pakietu transferu danych. Więcej informacji można uzyskać u operatora sieci komórkowej.

Uwaga: usługi TomTom nie są dostępne we wszystkich urządzeniach TomTom GO.

Uwaga: usługi TomTom nie są dostępne w każdym kraju lub regionie. Więcej informacji o dostępności usług w każdym regionie znajduje się na stronie internetowej tomtom.com/services.

Traffic i Fotoradary

Usługi TomTom zapewniają w czasie rzeczywistym informacje dotyczące ruchu drogowego oraz fotoradarów wzdłuż wybranej trasy.

Kiedy tylko urządzenie nawiąże połączenie internetowe ORAZ użytkownik wyrazi zgodę na uprawnienia dotyczące informacji i prywatności, urządzenie rozpocznie odbieranie informacji drogowych oraz aktualizacji o pozycjach fotoradarów stacjonarnych i przenośnych.

Aby zobaczyć informacje na temat subskrypcji usług Traffic i Fotoradary, otwórz ekran Pomoc i wybierz opcję **Informacje**.

Aby zobaczyć stan połączenia z usługą Traffic, spójrz w prawy górny róg Menu głównego. Jeśli urządzenie TomTom GO nie jest połączone z usługą Traffic, jej symbol będzie przekreślony.

Łączenie ze smartfonem

Dlaczego warto połączyć smartfon z urządzeniem?

Jeśli nie masz stale połączonego urządzenia, połącz smartfon z urządzeniem TomTom GO CLASSIC, aby korzystać z następujących funkcji:

- Usługi TomTom

  Otrzymuj aktualne informacje drogowe oraz aktualizacje fotoradarów i korzystaj z aplikacji TomTom MyDrive poprzez połączenie internetowe w telefonie. Funkcja ta wykorzystuje ok. 7 MB danych miesięcznie.

  Uwaga: tylko urządzenia połączone za pośrednictwem smartfonu. Urządzenia stale połączone odbierają usługi poprzez sieć GPRS.

- Wiadomości ze smartfonu

  SMS-y i komunikaty z innych aplikacji do przesyłania wiadomości w smartfonie są wyświetlane w urządzeniu TomTom GO. Wiadomości mogą być czytane na głos, by nie trzeba było odrywać oczu od drogi.

Łączenie ze smartfonem

Przy pierwszym uruchomieniu urządzenia TomTom GO CLASSIC lub po jego zresetowaniu zostanie wyświetlony monit o podłączenie smartfonaTomTom GO.

Wskazówka: można podłączyć więcej niż jeden telefon do urządzenia TomTom GO.

Podłączanie telefonu tylko przez Bluetooth

Jeśli połączysz się tylko przez Bluetooth, funkcja wiadomości ze smartfonu nie będzie dostępna.

1. Włącz funkcję Bluetooth w telefonie i upewnij się, że jest on widoczny dla innych urządzeń.
2. Włącz sieć PAN (Personal Area Network) w telefonie.
3. Otwórz menu główne urządzenia i wybierz opcję **Ustawienia**.

4. Wybierz opcję **Bluetooth**.
5. Wybierz opcję **Dodaj telefon**.
6. Wybierz znak zapytania znajdujący się w prawym dolnym rogu ekranu.
7. Wybierz opcję **Nie chcesz korzystać z aplikacji? Postępuj zgodnie z instrukcjami**.
8. W telefonie przejdź do ustawień Bluetooth. Zaczekaj, aż nazwa urządzenia TomTom pojawi się na liście wyświetlanej w telefonie. Dotknij jej, aby sparować.
9. W urządzeniu wybierz opcję **Paruj**, aby zaakceptować żądanie parowania z telefonu. Jeśli masz telefon iPhone, musisz również zaakceptować drugie żądanie parowania.
10. Wybierz przycisk **Gotowe**.

    Historia połączeń telefonu oraz często wybierane kontakty importowane są do urządzenia nawigacyjnego.

Odłączanie smartfona

Aby odłączyć telefon, wykonaj następujące czynności:

- Wyłącz funkcję Bluetooth w telefonie.
- Wyłącz lub zresetuj urządzenie TomTom GO CLASSIC.
- Wybierz opcję **Bluetooth** w menu Ustawienia. Wybierz swój telefon. Wybierz opcję **Rozłącz parę** aby odłączyć urządzenie od telefonu.
- Jeśli chcesz trwale usunąć urządzenie, usuń je z listy sparowanych urządzeń Bluetooth.

Usuwanie historii parowania

Aby wyczyścić historię parowania w urządzeniu, przejdź kolejno do opcji **Ustawienia**, **Bluetooth** i usuń pozycje zapisane na liście **Sparowane urządzenia**.

Historię parowania można wyczyścić w ustawieniach Bluetooth urządzeń z systemem Android/iOS.

Ponowne łączenie ze smartfonem

Urządzenie TomTom GO CLASSIC zapamięta telefon i wyszuka go automatycznie, jeśli pojawi się on w zasięgu urządzenia nawigacyjnego, a funkcja Bluetooth w telefonie będzie włączona.

Urządzenie TomTom GO ponownie zsynchronizuje historię połączeń i kontakty z telefonu.

Brak możliwości uzyskania połączenia

Aby sprawdzić stan połączenia telefonu, wykonaj następujące czynności:

1. Wybierz opcję **Bluetooth** w menu **Ustawienia**.
   Aktualnie podłączone funkcje wyświetlane są na liście obok telefonu.
2. Jeśli nie są wyświetlane żadne funkcje, wybierz telefon, z którym chcesz nawiązać połączenie.
3. Upewnij się, że wszystkie przełączniki są włączone lub wybierz opcję, aby dowiedzieć się więcej na temat sposobu podłączania.

Jeśli urządzenie TomTom GO CLASSIC nie może się połączyć z telefonem lub połączenie z Internetem nie jest możliwe, sprawdź następujące ustawienia:

- Telefon jest widoczny w urządzeniu TomTom GO.
- Funkcja Bluetooth w telefonie jest włączona.
- Pakiet transferu danych u operatora sieci komórkowej jest aktywny i można uzyskać połączenie z Internetem w telefonie.

Sieci PAN (Personal Area Network)

Tylko urządzenia połączone za pośrednictwem smartfonu

Telefon udostępnia swoje połączenie internetowe za pośrednictwem połączenia Bluetooth® oraz funkcji PAN (Personal Area Network).

W zależności od systemu operacyjnego w telefonie wspomniana sieć (PAN) może nosić jedną z poniższych nazw:

- Hotspot osobisty
- Tethering lub Tethering przez Bluetooth
- Tether lub Bluetooth Tether

Funkcja PAN jest już prawdopodobnie dostępna w systemie operacyjnym posiadanego telefonu lub możliwe jest pobranie aplikacji umożliwiającej utworzenie sieci PAN.

Uwaga: niektórzy dostawcy usług mobilnych nie zezwalają swoim użytkownikom na korzystanie z sieci PAN. Jeśli posiadany telefon nie jest wyposażony w funkcję PAN, skontaktuj się ze swoim usługodawcą w celu uzyskania dalszych informacji.

Jeśli masz problem z odnalezieniem odpowiednich ustawień, skorzystaj z instrukcji obsługi.

Aby uzyskać dalszą pomoc, przejdź na stronę tomtom.com/connect.

Połączenie Wi-Fi

Informacje na temat połączenia Wi-Fi®

Najprostszym sposobem na zarządzanie mapami, oprogramowaniem i całą zawartością urządzenia jest połączenie Wi-Fi.

Możesz zaktualizować urządzenie przez sieć Wi-Fi bez potrzeby łączenia go z komputerem. Wcześniejsze połączenia z sieciami Wi-Fi są zapamiętywane w celu uruchomienia aktualizacji urządzenia w momencie, gdy znajdzie się ono w zasięgu którejś z tych sieci.

Przed rozpoczęciem sprawdź, czy masz dostęp do sieci Wi-Fi bez ograniczeń, na przykład do sieci domowej. Warto pamiętać, że aktualizowanie przez publiczne sieci Wi-Fi, np. na lotniskach lub w hotelach, nie jest zalecane z powodu dużego rozmiaru plików z aktualizacjami oraz dlatego, że połączenie sieciowe może być niestabilne.

Wskazówka: jeśli nie masz połączenia z żadną siecią Wi-Fi lub sieć Wi-Fi działa wolno bądź niestabilnie, do aktualizacji można również wykorzystać połączenie USB oraz aplikację TomTom MyDrive Connect na komputerze.

Łączenie z siecią Wi-Fi

Ważne połączenia Wi-Fi wymagające logowania się w Internecie nie są obsługiwane przez urządzenie TomTom GO CLASSIC. Ten typ połączeń Wi-Fi jest często dostępny w miejscach pub-licznych, na przykład hotelach, sklepach i restauracjach.

Aby nawiązać połączenie z siecią Wi-Fi, wykonaj następujące czynności:

1. W menu głównym wybierz opcję **Ustawienia**, a następnie **Wi-Fi**.

   Wyświetlona zostanie lista dostępnych sieci Wi-Fi i zapisanych sieci Wi-Fi znajdujących się aktualnie poza zasięgiem.

   Wskazówka: przewiń w dół, aby przejść do listy zapisanych sieci Wi-Fi znajdujących się aktualnie poza zasięgiem.

2. Wybierz sieć, z którą zamierzasz się połączyć. Jeśli sieć jest zabezpieczona, wprowadź hasło. Jeśli hasło nie jest wymagane, połączenie zostanie nawiązane bezpośrednio.

   Wskazówka: zaawansowane opcje sieci Wi-Fi dostępne są w opcji **Wi-Fi** w menu Ustawienia.

3. Wybierz **Gotowe**, a następnie wybierz **Połącz**.

   Nawiązanie przez urządzenie połączenia z siecią Wi-Fi może zająć kilka chwil. Jeśli trwa to zbyt długo, sprawdź nazwę użytkownika i hasło używane do łączenia z siecią Wi-Fi.

   Po nawiązaniu połączenia z siecią Wi-Fi pod nazwą tej sieci Wi-Fi zostanie wyświetlony stan Połączono.

   Tip: To access settings and the status of your services quickly, select the menu bar at the top of the main menu. In portrait mode, you can also tap the icons down the right hand side.

Zapominanie sieci Wi-Fi

Aby zapomnieć sieć Wi-Fi z listy dostępnych sieci, wykonaj następujące czynności:

1. W menu głównym wybierz opcję **Ustawienia**, a następnie **Wi-Fi**.

   Wyświetlona zostanie lista dostępnych sieci Wi-Fi i zapisanych sieci Wi-Fi znajdujących się aktualnie poza zasięgiem.

   Wskazówka: przewiń w dół, aby przejść do listy zapisanych sieci Wi-Fi znajdujących się aktualnie poza zasięgiem.

2. Wybierz sieć Wi-Fi, którą chcesz zapomnieć.
3. Wybierz opcję **Modyfikuj**, a następnie wybierz opcję **Zapomnij**.

   Urządzenie utraci połączenie z tą siecią Wi-Fi.

   Uwaga: zapomniana sieć Wi-Fi nadal będzie wyświetlana na liście, jednak urządzenie nie będzie automatycznie łączyć się z tą siecią.

Informacje o aktualizacjach i nowych elementach

Czerwony wykrzyknik w przycisku Ustawienia oznacza, że dostępne są aktualizacje lub nowe elementy.

Wskazówka: wraz z dodaniem nowej mapy może być oferowana aktualizacja oprogramowania systemowego.

Oferowane mogą być następujące aktualizacje lub nowe elementy:

Aktualizacje oprogramowania systemowego

Aktualizacja oprogramowania systemowego to aktualizacja oprogramowania dla urządzenia. Wyświetlone zostanie wyjaśnienie, dlaczego dana aktualizacja jest wymagana i jakie funkcje i zmiany zostaną ewentualnie dodane.

Jeśli urządzenie nie było używane przez dłuższy czas, przy ponownym jego użyciu konieczne może być zainstalowanie wymaganej aktualizacji oprogramowania. Jeśli aktualizacja nie zostanie zainstalowana, mogą wystąpić następujące problemy:

- Urządzenie może nie otrzymywać informacji o aktualizacjach i kolejne aktualizacje mogą okazać się niemożliwe.
- Urządzenie może nie wyświetlać szczegółów na temat wymaganych aktualizacji oprogramowania, takich jak rozmiar, wersja itp.
- Urządzenie może nie być w stanie dodawać lub usuwać map.

Aktualizacje map

Jeśli proponowana jest aktualizacja mapy, należy ją zainstalować tak szybko, jak to możliwe, aby zawsze korzystać z najnowszych map.

Istniejąca mapa jest usuwana przed zainstalowaniem aktualizacji mapy. Jeśli anulujesz aktualizację mapy, nie będziesz mieć mapy w urządzeniu TomTom GO. W takim przypadku przejdź do opcji **Mapy** w menu Ustawienia i ponownie pobierz mapę.

Aktualizacje Map Share

Te aktualizacje są tworzone na podstawie zmian wprowadzanych i udostępnianych przez użytkowników TomTom i zawierają następujące zmiany i aktualizacje:

- Ograniczenia prędkości
- Nazwy ulic
- Ostatnio zablokowane i odblokowane drogi
- Kierunki ruchu
- Ograniczenia skrętu

Więcej informacji znajduje się w części Map Share.

aktualizacji fotoradarów,

Jeśli proponowana jest aktualizacja Fotoradarów, możesz wybrać na mapie kraje, które chcesz zaktualizować.

Głosy

W ramach aktualizacji mogą być również dostępne nowe głosy.

Instalowanie aktualizacji i nowych elementów

Uwaga: jeśli sieć Wi-Fi nie jest dostępna lub jest niestabilna, wyświetlone zostaną informacje o sposobie pobrania aktualizacji za pomocą połączenia USB z komputerem.

Wskazówka: w przypadku aktualizacji przez sieć Wi-Fi zalecamy, aby urządzenie pozostawało podłączone do źródła zasilania.

Wskazówka: naciśnij przycisk zasilania (on/off), aby wyłączyć ekran i oszczędzać energię baterii podczas pobierania aktualizacji.

Aby wybrać i zainstalować aktualizacje oraz nowe elementy, wykonaj następujące czynności:

1. Wybierz opcję **Aktualizacje i nowe elementy**.

Przycisk **Aktualizacje i nowe elementy** wyświetli informację, ile nowych aktualizacji i elementów jest dostępnych do zainstalowania.

2. Wybierz elementy i aktualizacje, które chcesz zainstalować. Lista zawiera elementy kupione w internetowym sklepie TomTom.

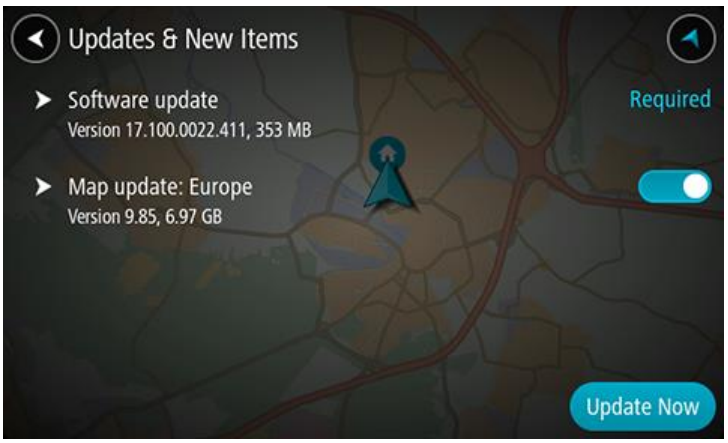

3. Kiedy urządzenie Cię o to poprosi, zaloguj się na konto TomTom.

Wskazówka: logowanie się w celu skorzystania z opcji Aktualizacje i nowe elementy umożliwia również korzystanie z usługi TomTom MyDrive.

Elementy ekranu

Widok mapy

W przypadku braku zaplanowanej trasy wyświetlany jest widok mapy. Rzeczywista pozycja użytkownika wyświetli się, gdy urządzenie TomTom GO CLASSIC odnajdzie ją z użyciem funkcji GPS.

Możesz korzystać z widoku mapy w ten sam sposób, w jaki przegląda się tradycyjną mapę papierową. Do poruszania się po niej służą gesty, natomiast przyciski powiększenia umożliwiają przybliżenie obrazu.

Ważne: wszystkie informacje na mapie są interaktywne, włącznie z trasą i symbolami. Wybierz dowolny element, aby przekonać się, do czego on służy.

Wskazówka: aby otworzyć menu podręczne dla elementu na mapie, np. dla trasy lub użytecznego miejsca, wybierz dany element. Aby wybrać pozycję na mapie, wybierz ją i przytrzymaj ją do czasu wyświetlenia menu podręcznego.

Na mapie wyświetlana jest aktualna pozycja oraz wiele innych pozycji, takich jak pozycji z listy Moje miejsca.

Jeśli jeszcze nie zaplanowano trasy, widok mapy będzie oddalony w celu przedstawienia obszaru wokół aktualnej pozycji.

Jeśli zaplanowano już trasę, zostanie ona wyświetlona na mapie. Do trasy można dodawać postoje bezpośrednio z poziomu mapy. Po rozpoczęciu jazdy wyświetla się widok nawigacji.

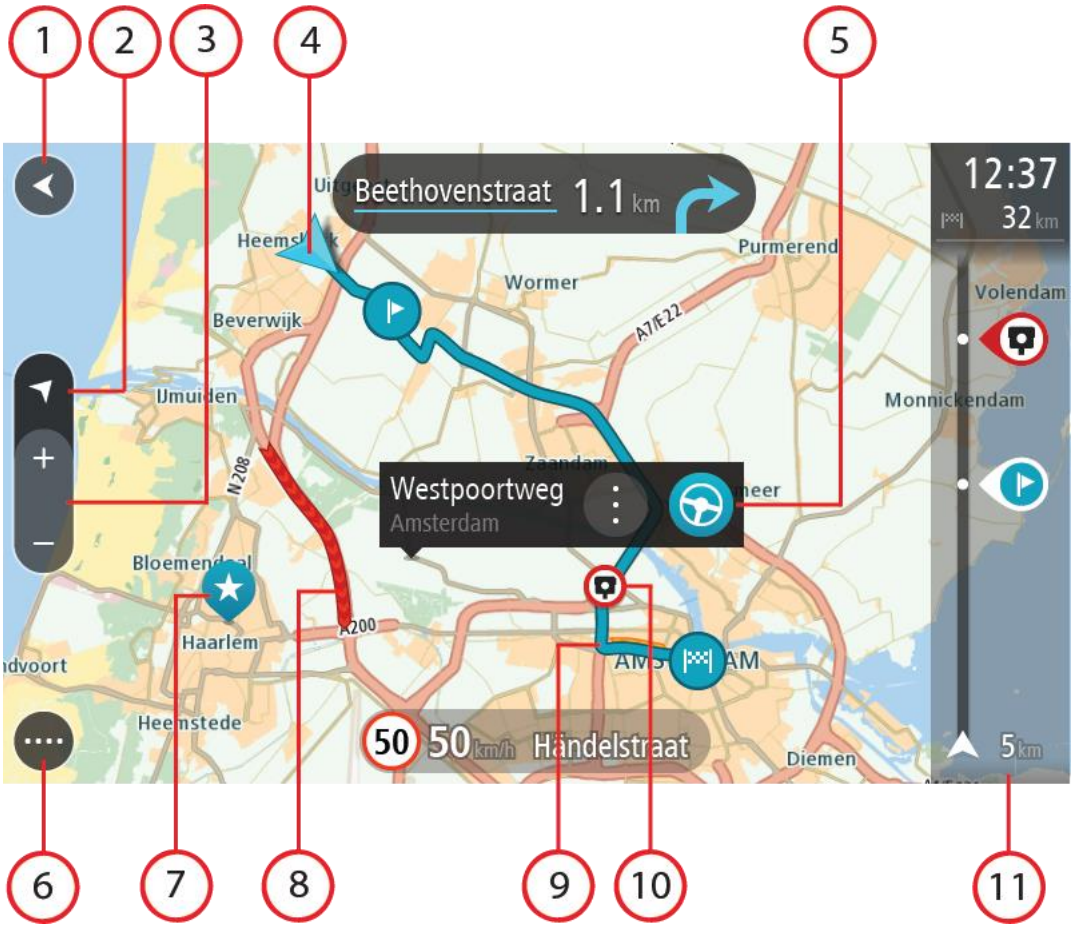

1. Przycisk powrotu. Ten przycisk umożliwia powrót mapy do przeglądu całej trasy. Jeśli nie zaplanowano trasy, powoduje on przesunięcie mapy i jej wyśrodkowanie na aktualnej pozycji.
2. Przycisk zmiany widoku. Przycisk przełączania widoku umożliwia zmianę widoku mapy na widok nawigacji i odwrotnie. W widoku mapy podczas jazdy obraca się mała strzałka, która wskazuje kierunek podróży w odniesieniu do północy (gdy jest skierowana do góry, wskazuje północ).
3. Przyciski powiększania. Przyciski powiększenia służą do przybliżania i oddalania obrazu.
4. Aktualna lokalizacja. Ten symbol przedstawia aktualną pozycję użytkownika. Wybierz go, aby dodać pozycję do listy Moje miejsca lub wyszukać żądany element w pobliżu aktualnej pozycji.

   Uwaga: jeśli TomTom GO nie może ustalić pozycji użytkownika, symbol ma kolor szary.
   Uwaga: nie można zmienić symbolu aktualnej pozycji.

5. Wybrana pozycja. Naciśnij i przytrzymaj, aby wybrać pozycję na mapie. Wybierz przycisk podręcznego menu, aby wyświetlić opcje związane z pozycją, lub wybierz przycisk **Jedź** w celu zaplanowania trasy do pozycji.
6. Przycisk menu głównego. Wybierz ten przycisk, aby otworzyć menu główne.
7. Symbole na mapie. Symbole na mapie przedstawiają miejsce docelowe i zapisane pozycje:
   - Miejsce docelowe.
   - Pozycję domu. Możesz dodać swoją pozycję domu do listy Moje miejsca.

- Pozycja miejsca pracy. Możesz dodać pozycję miejsca pracy do listy Moje miejsca.
- Przystanek na trasie.
- Lokalizacja zapisana na liście Moje miejsca.
- Oznaczona pozycja.
- Po wyszukaniu UM-ów w pobliżu miejsca docelowego i wyświetleniu wyników wyszukiwania na mapie, mniej istotne UM-y są wyświetlane jako czarne pinezki z białymi krzyżykami.
- Symbole przedstawiające pozycje UM-ów udostępnionych przez społeczność.

  Wybierz symbol na mapie, aby wyświetlić menu podręczne, a następnie wybierz przycisk menu, aby wyświetlić listę czynności, które możesz wykonać.

8. Informacje drogowe. Wybierz zdarzenie, aby uzyskać więcej informacji.

   Uwaga: informacje o ruchu drogowym są dostępne wyłącznie w przypadku urządzeń TomTom GO CLASSIC z subskrypcją usługi TomTom Traffic.

9. Twoja trasa, jeśli została zaplanowana. Wybierz trasę, aby ją skasować, zmienić jej typ, dodać postój lub zapisać zmiany.
10. Fotoradary i niebezpieczne strefy na trasie. Aby wyświetlić więcej informacji, wybierz symbol fotoradaru lub niebezpiecznej strefy.
11. Pasek trasy. Pasek trasy jest wyświetlany, jeśli zaplanowano trasę.

Widok nawigacji

Widok nawigacji służy do pokierowania użytkownika wzdłuż trasy do pozycji docelowej. Widok nawigacji jest wyświetlany po rozpoczęciu jazdy. Wyświetlana jest aktualna pozycja oraz szczegóły wzdłuż trasy, w tym trójwymiarowe budynki niektórych miast.

Uwaga: budynki 3D w widoku nawigacji nie są dostępne we wszystkich urządzeniach .

Widok nawigacji jest zazwyczaj wyświetlany w trybie 3D. Aby wyświetlić mapę 2D poruszającą się zgodnie z kierunkiem podróży, zmień domyślne ustawienia 2D i 3D.

Wskazówka: w przypadku wyświetlenia widoku nawigacji 3D po zaplanowaniu trasy, użyj przycisku przełączania widoku, aby zmienić widok mapy i korzystać z interaktywnych funkcji.

Jeśli urządzenie TomTom GO CLASSIC jest uruchamiane po przełączeniu w tryb uśpienia, a wcześniej zaplanowano trasę, wyświetli się widok nawigacji z aktualną pozycją.

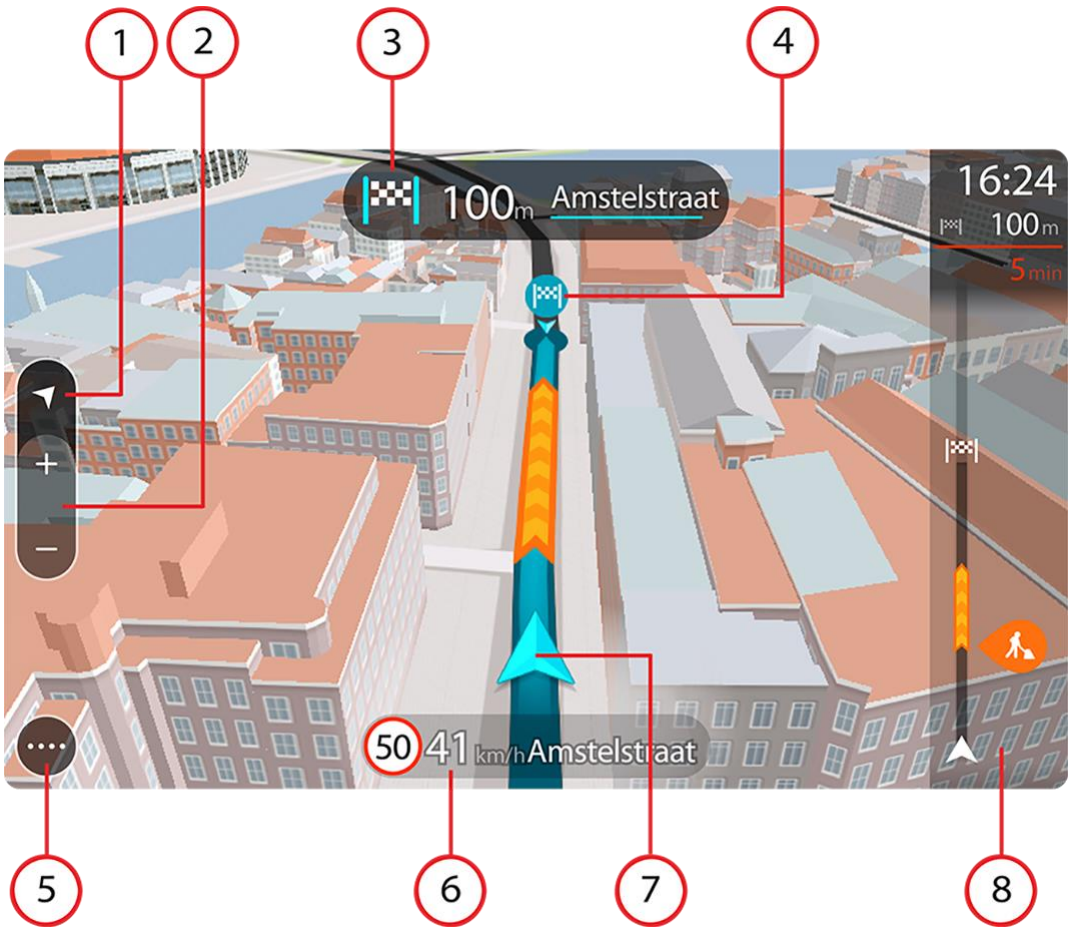

1. Przycisk zmiany widoku. Przycisk przełączania widoku umożliwia zmianę widoku mapy na widok nawigacji i odwrotnie. W widoku nawigacji podczas jazdy obraca się mała strzałka, która wskazuje kierunek podróży w odniesieniu do północy (gdy jest skierowana do góry, wskazuje północ).
2. Przyciski powiększania. Przyciski powiększenia służą do przybliżania i oddalania obrazu.

   Wskazówka: w przypadku niektórych urządzeń do przybliżania i oddalania obrazu możesz również użyć gestu rozsuwania i zsuwania palców.

3. Panel instrukcji. Ten panel zawiera następujące informacje:
   - Kierunek następnego zakrętu.
   - Odległość do następnego zakrętu.
   - Nazwa następnej ulicy na trasie.
   - Dane asystenta pasa ruchu na niektórych skrzyżowaniach.

   Uwaga: wybierz panel instrukcji, aby zobaczyć listę instrukcji krok po kroku dla zaplanowanej trasy.

4. Symbole trasy. Symbole wzdłuż trasy oznaczają pozycję początkową, postoje i miejsce docelowe.
5. Przycisk menu głównego. Wybierz przycisk, aby wyświetlić menu główne.
6. Panel prędkości. Ten panel zawiera następujące informacje:
   - Ograniczenie prędkości w aktualnej pozycji.

- Aktualna prędkość. Jeśli przekroczysz dozwoloną prędkość o ponad 5 km/h lub 3 mile/h, panel prędkości zmieni kolor na czerwony. Jeśli przekroczysz dozwoloną prędkość o mniej niż 5 km/h lub 3 mile/h, panel prędkości zmieni kolor na pomarańczowy.
- Nazwa ulicy, na której się znajdujesz.
- Przycisk zgłaszania fotoradaru lub strefy zwiększonego ryzyka.

7. Aktualna lokalizacja. Ten symbol przedstawia aktualną pozycję użytkownika. Wybierz symbol lub panel prędkości, aby otworzyć menu skrótów.

Uwaga: jeśli TomTom GO nie może ustalić pozycji użytkownika, symbol ma kolor szary.

Uwaga: nie można zmienić symbolu aktualnej pozycji.

8. Pasek trasy. Pasek trasy jest wyświetlany, jeśli zaplanowano trasę.

Pasek trasy

Pasek trasy jest wyświetlany, jeśli zaplanowano trasę. W górnej części jest wyświetlany panel informacji o przyjeździe, a pod spodem pasek z symbolami.

Wskazówka: możesz także wybrać szerszy pasek trasy z dodatkowymi informacjami dotyczącymi trasy (ta funkcja nie jest dostępna we wszystkich urządzeniach i aplikacjach).

Uwaga: odległość do pokonania pokazana na pasku trasy zależy od całkowitej długości trasy.

Panel informacji o przyjeździe zawiera następujące informacje:

Wskazówka: jeśli miejsce docelowe znajduje się w innej strefie czasowej, zobaczysz znak plus (+) lub minus (-) oraz różnicę czasową w godzinach i połówkach godzin na panelu informacji o przyjeździe. Szacowany czas przyjazdu to czas lokalny w miejscu docelowym.

- Szacowany czas przybycia do pozycji docelowej.
- Czas trwania przejazdu z aktualnej pozycji do miejsca docelowego.
- Przycisk parkowania znajduje się w pobliżu flagi miejsca docelowego, kiedy w pobliżu niego znajduje się parking.

Jeśli na trasie zaplanowano postoje, z poziomu tego panelu można przełączać informacje o następnym postoju na dane celu podróży i odwrotnie.

Z poziomu panelu informacji o przyjeździe możesz wybrać wyświetlane informacje.

Status informacji drogowych — jeśli TomTom GO CLASSIC nie odbiera żadnych informacji drogowych, poniżej panelu informacji o przyjeździe widoczny będzie symbol przedstawiający ruch drogowy z krzyżykiem.

Symbole wyświetlane na pasku odnoszą się do następujących informacji:

- Szybsza trasa w przypadku korków na trasie.
- Postoje na trasie.

  Wskazówka: aby szybko usunąć postój, zaznacz go na pasku trasy i skorzystaj z opcji menu podręcznego.

- Stacje benzynowe znajdujące się wzdłuż trasy.
- TomTom Traffic zdarzeń.
- Fotoradary i niebezpieczne strefy TomTom.
- Postoje bezpośrednio na trasie.

Możesz wybrać informacje wyświetlane podczas podróży wybraną trasą.

Kolejność symboli odpowiada kolejności elementów wzdłuż trasy. Symbol odnoszący się do zdarzenia drogowego będzie przedstawiał na zmianę rodzaj zdarzenia i opóźnienie w minutach. Wybierz symbol, aby wyświetlić więcej informacji na temat postoju, zdarzenia lub fotoradaru.

Jeśli symbol znajduje się nad innym symbolem, wybór symboli spowoduje powiększenie paska trasy w celu wyświetlenia każdego z symboli z osobna. Następnie można wybrać symbol.

Nad symbolami jest wyświetlany łączny czas opóźnienia spowodowanego korkami, warunkami atmosferycznymi i innymi zdarzeniami na trasie wraz z informacjami dostarczanymi w ramach funkcji historii użycia dróg.

Lista rodzajów zdarzeń znajduje się w rozdziale Zdarzenia drogowe.

Dolna część paska trasy przedstawia obecną pozycję i pokazuje odległość do najbliższego zdarzenia na trasie. Dodatkowo po włączeniu ustawienia można także wybrać opcję wyświetlania aktualnego czasu.

Uwaga: aby zachować przejrzystość paska trasy, niektóre zdarzenia nie muszą być wyświetlane. Dotyczy to mało istotnych zdarzeń, które powodują bardzo małe opóźnienia.

Na pasku trasy wyświetlane są również komunikaty dotyczące stanu urządzenia, takie jak **Szukanie najszybszej trasy** lub **Odtwarzanie podglądu trasy**.

Odległości i pasek trasy

Odległość do pokonania pokazana na pasku trasy zależy od całkowitej długości trasy lub pozostałej długości bieżącej trasy.

- W przypadku, gdy pozostała długość trasy przekracza 50 km (31 mil), widocznych jest jedynie kolejnych 50 km (31 mil). Ikona miejsca docelowego nie jest widoczna.

  Wskazówka: można przewijać zawartość paska trasy w celu wyświetlenia całej trasy (ta funkcja nie jest dostępna w systemie iOS).

- W przypadku, gdy pozostała długość trasy wynosi od 10 km (6 mil) do 50 km (31 mil), wyświetlana jest całkowita odległość. Ikona miejsca docelowego jest wyświetlana przez cały czas u góry paska trasy.
- W przypadku, gdy pozostała długość trasy wynosi poniżej 10 km (6 mil), wyświetlana jest całkowita odległość. W miarę zbliżania się do miejsca docelowego ikona miejsca docelowego porusza się w dół w kierunku symbolu strzałki.

Górna połowa paska trasy przedstawia dwukrotność odległości dolnej połowy, jak przedstawiają to następujące przykłady:

- Pozostała odległość równa 50 km jest na pasku trasy podzielona na 34 km (21 mil) na górze i 16 km (9 mil) na dole.
- Pozostała odległość równa 10 km jest na pasku trasy podzielona na 6,6 km (4 mile) na górze i 3,3 km (2 mile) na dole.

Pasek trasy jest nieustannie aktualizowany w miarę pokonywania trasy.

Menu skrótów

Aby otworzyć menu skrótów, wybierz symbol bieżącej pozycji lub użyj panelu prędkości w widoku nawigacji.

Następnie możesz wykonać jedną z poniższych czynności:

- Oznaczenie pozycji
- Zgłoszenie nowego fotoradaru
- Zmiana ograniczenia prędkości
- Omijanie zablokowanej drogi
- Sprawdzenie bieżącej pozycji lub współrzędnych w przypadku adresu bez dostępnej nazwy ulicy.

Przyciski nawigacyjne

W widoku mapy lub widoku nawigacji wybierz przycisk menu głównego, aby otworzyć menu główne.

Następujące przyciski nawigacyjne są dostępne na ekranie menu głównego oprócz innych przycisków i symboli:

Uwaga: nie wszystkie funkcje są obsługiwane przez wszystkie urządzenia.

Wyszukaj / Jedź do	Wybierz ten przycisk, aby wyszukać adres, miejsce lub Użyteczne miejsce, a następnie zaplanować trasę do tej pozycji. **Uwaga**: opcja **Wyszukiwanie** jest wykorzystywana jako Szybkie wyszukiwanie. Opcja **Jedź do** jest wykorzystywana jako Wyszukiwanie krok po kroku.
Adres	W menu **Jedź do** wybierz ten przycisk, aby wyszukać adres, a następnie zaplanuj trasę do tej lokalizacji.
Użyteczne Miejsce	W menu **Jedź do** wybierz ten przycisk, aby wyszukać użyteczne miejsce, a następnie zaplanuj trasę do tej lokalizacji.
Współrzędne geograficzne	W menu **Jedź do** wybierz ten przycisk, aby wyszukać współrzędne geograficzne, a następnie zaplanuj trasę do tej lokalizacji.
Jedź do domu	Użyj tego przycisku, aby dojechać do pozycji domu. Jeśli ten przycisk nie został włączony do menu głównego, wybierz opcję Moje miejsca, aby ustawić pozycję domu.

Jedź do pracy	Użyj tego przycisku, aby dojechać do pozycji miejsca pracy. Jeśli ten przycisk nie został włączony do menu głównego, wybierz opcję Moje miejsca, aby ustawić pozycję miejsca pracy.
Poprzedni cel	Dotknij tego przycisku, aby wyświetlić listę ostatnich miejsc docelowych. Wybierz ostatnie miejsce docelowe, aby zaplanować trasę do tej pozycji.
Aktualna trasa / Aktualny ślad 	Naciśnij ten przycisk, aby wyczyścić lub zmienić zaplanowaną trasę lub ślad.
Moje miejsca	Wybierz ten przycisk, aby wyświetlić zapisane miejsca.
Moje trasy	Wybierz ten przycisk, aby wyświetlić zapisane trasy.
Zarejestruj trasę	Wybierz ten przycisk, aby rozpocząć lub zakończyć nagrywanie śladu.

Parking	Wybierz ten przycisk, aby wyszukać parkingi.
Stacja benzynowa	Wybierz ten przycisk, aby wyszukać stacje benzynowe.
Zgłoś fotoradar	Wybierz ten przycisk, aby zgłosić fotoradar.
	Wybierz ten przycisk, aby otworzyć menu Ustawienia.

Mniejsze przyciski i symbole

W widoku mapy lub widoku nawigacji wybierz przycisk menu głównego, aby otworzyć menu główne.

Oprócz przycisków nawigacyjnych na ekranie menu głównego są dostępne następujące przyciski i symbole:

	Wybierz ten przycisk, aby otworzyć menu Pomoc. W menu Pomoc zawarte są wskazówki dotyczące używania urządzenia TomTom GO CLASSIC oraz inne informacje, takie jak wersja mapy, numer seryjny urządzenia i informacje prawne.
	Wybierz ten przycisk, aby zmienić kolejność przycisków w menu głównym.
	Wybierz ten przycisk, aby powrócić do poprzednio wyświetlanego ekranu.
	Wybierz ten przycisk, aby powrócić do widoku mapy lub widoku nawigacji.

	Ten symbol przedstawia stan połączenia Bluetooth z telefonem.
	Ten symbol przedstawia poziom naładowania baterii w urządzeniu TomTom GO.
	Ten symbol oznacza, że urządzenie TomTom GO jest połączone z usługą Traffic.
	Ten symbol oznacza, że urządzenie TomTom GO nie jest połączone z usługą Traffic.
	Ten symbol oznacza, że urządzenie TomTom GO połączyło się z TomTom MyDrive.
	Ten symbol oznacza, że urządzenie TomTom GO nie połączyło się z TomTom MyDrive.
	Ten symbol oznacza, że urządzenie jest połączone z Internetem przez Wi-Fi.
	Ten symbol oznacza, że urządzenie nie jest połączone z Internetem przez Wi-Fi.
	Ten przycisk oznacza, że będą odtwarzane instrukcje głosowe. Wybierz ten przycisk, aby wyłączyć instrukcje głosowe. Po wybraniu tej opcji nie będziesz słyszeć odtwarzanych instrukcji, takich jak informacje drogowe lub dźwięki ostrzeżenia. **Wskazówka**: możesz wybrać rodzaje instrukcji, które chcesz słyszeć. W menu Ustawienia wybierz opcję Głosy i wskaż instrukcje, które chcesz słyszeć.
	Ten przycisk oznacza, że nie będą odtwarzane instrukcje głosowe. Wybierz ten przycisk, aby włączyć instrukcje głosowe.
	Ten przycisk oznacza, że na wyświetlaczu są stosowane kolory dzienne. Wybierz ten przycisk, aby zmniejszyć jasność ekranu i wyświetlać mapę w ciemniejszych kolorach. Podczas jazdy w nocy lub przez ciemny tunel łatwiej oglądać ekran o zmniejszonej jasności, który mniej rozprasza kierowcę. **Wskazówka**: urządzenie automatycznie zmienia kolory z dziennych na nocne i odwrotnie, w zależności od pory dnia. Aby wyłączyć tę funkcję, w menu Ustawienia wybierz opcję Wygląd, następnie Ekran i wyłącz opcję **Przełącz na kolory nocne po zmroku**.

	Ten przycisk oznacza, że na wyświetlaczu są stosowane kolory nocne. Wybierz ten przycisk, aby zwiększyć jasność ekranu i wyświetlać mapę w jaśniejszych kolorach.
	Ten przycisk oznacza, że będziesz otrzymywać wiadomości. Naciśnij ten przycisk, aby wyłączyć wiadomości dla bieżącej sesji.
	Ten przycisk oznacza, że nie będziesz otrzymywać wiadomości. Wybierz ten przycisk, aby ponownie włączyć wiadomości.

Regulacja głośności

W widoku mapy lub widoku nawigacji wybierz przycisk menu głównego, aby otworzyć menu główne.

Aby zmienić głośność instrukcji głosowych oraz ostrzeżeń, wybierz i przesuń suwak regulacji głośności. Jeśli instrukcje głosowe są wyłączone, suwak będzie regulował głośność ostrzeżeń.

Korzystanie z gestów

Gesty służą do obsługi urządzenia TomTom GO CLASSIC.

Z tego podręcznika użytkownika dowiesz się, jak obsługiwać TomTom GO za pomocą gestów. Poniżej przedstawiono objaśnienie każdego gestu.

Podwójne dotknięcie

Dwukrotnie i szybko dotknij ekran palcem.

Przykład wykorzystania: przybliżanie obrazu mapy.

Przeciągnięcie

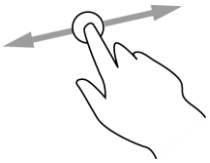

Dotknij palcem ekran i przesuń nim.

Przykład wykorzystania: przewijanie obrazu mapy.

Szybkie przesunięcie

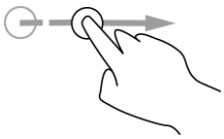

Przesuń szybko czubkiem palca po ekranie.

Przykład wykorzystania: przewijanie dużego obszaru mapy.

Wskazówka: szybkie przesunięcie nie jest dostępne we wszystkich urządzeniach.

Naciśnij i przytrzymaj

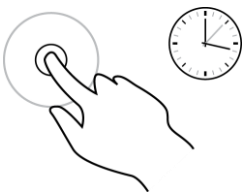

Dotknij palcem ekran i przytrzymaj go przez ponad 0,5 sekundy.

Przykład wykorzystania: otwieranie menu podręcznego dla miejsca na mapie.

Rozsuniecie i zsunięcie palców

Dotknij ekranu kciukiem i palcem wskazującym. Rozsuń palce, aby przybliżyć obraz, lub zbliż je w celu oddalenia obrazu.

Przykład wykorzystania: przybliżanie i oddalanie obrazu mapy.

Wskazówka: gest rozsuwania i zsuwania palców nie działa we wszystkich urządzeniach. Jeśli gest rozsuwania i zsuwania palców nie działa, do przybliżania i oddalania obrazu można użyć przycisków powiększenia.

Dotknięcie lub wybranie

Dotknij raz ekranu palcem.

Przykład wykorzystania: wybieranie pozycji w menu głównym.

Zmienianie rozmiaru tekstu i przycisków

Możesz zmienić rozmiar tekstu i przycisków widocznych na ekranie na przykład po to, aby ułatwić sobie czytanie tekstu i korzystanie z przycisków.

Uwaga: ta funkcja jest dostępna wyłącznie w urządzeniach z ekranem o przekątnej 15 cm (6 cali) lub większej.

Aby zmienić rozmiar tekstu i przycisków, wybierz przycisk **Ustawienia** w menu głównym, a następnie wybierz opcje **Wygląd** i **Rozmiar teksu i przycisków**. Aby zastosować zmianę, uruchom urządzenie ponownie.

Zmienianie kolejności przycisków menu głównego

Aby dostosować kolejność przycisków menu głównego do własnych preferencji, wykonaj następujące czynności:

1. Wybierz przycisk menu głównego, aby otworzyć menu główne.

2. Naciśnij i przytrzymaj przez 2 sekundy przycisk, który chcesz przesunąć.

   Wskazówka: możesz też wybrać przycisk Edytuj w menu głównym.

   Na przycisku menu zostają wyświetlone symbole strzałek w lewo i prawo.
3. Na przycisku menu naciśnij strzałkę w lewo lub w prawo, aby zmienić położenie przycisku w menu.
4. Wybierz inne przyciski i zmień ich położenie według własnych upodobań.
5. Wybierz przycisk **Gotowe**.

Ruch drogowy

Informacje o TomTom Traffic

TomTom Traffic to usługa firmy TomTom dostarczająca informacje drogowe w czasie rzeczywistym.

W połączeniu z funkcją historycznego użycia tras urządzenie Traffic pomaga zaplanować optymalną trasę do miejsca docelowego, biorąc pod uwagę najnowsze informacje drogowe i pogodowe.

Aplikacja TomTom GO CLASSIC regularnie otrzymuje informacje o zmieniających się warunkach na drogach. Jeśli na trasie pojawią się korki, ulewny deszcz, opady śniegu lub inne zdarzenia drogowe, TomTom GO zaproponuje przeplanowanie trasy, aby uniknąć opóźnienia.

Ważne: podczas zbliżania się do szybszej trasy alternatywnej na pasku trasy pojawia się ostrzeżenie, a trasę alternatywną można wyświetlić w widoku nawigacji i w widoku mapy. Aby zaakceptować szybszą trasę, wystarczy skręcić w kierunku trasy alternatywnej, a urządzenie ją wybierze.

Aby włączyć usługi TomTom w urządzeniu TomTom GO, należy nawiązać połączenie z Internetem. Połączenie internetowe można nawiązać w jeden z następujących sposobów:

- Za pomocą stałego połączenia, bezpośrednio z urządzenia TomTom GO. Tego typu urządzenia nawigacyjne określa się mianem stale połączonych.
- Korzystając z połączenia przez smartfon. Tego typu urządzenia nawigacyjne określa się mianem połączonych za pośrednictwem smartfonu.
- Wi-Fi.

Uwaga: niektóre usługi TomTom mogą być niedostępne w aktualnej pozycji.

Tip: To access settings and the status of your services quickly, select the menu bar at the top of the main menu. In portrait mode, you can also tap the icons down the right hand side.

Informacje o RDS-TMC

Informacje drogowe (TMC), znane również jako RDS-TMC, wysyłane są w wielu krajach bezpłatnie za pośrednictwem fali radiowych FM.

TMC nie jest usługą dostarczaną przez firmę TomTom, jednak jest ona dostępna przy użyciu odbiornika informacji drogowych RDS-TMC firmy TomTom.

Uwaga: usługa TMC nie jest dostępna we wszystkich krajach. Aby sprawdzić dostępność usług TMC w danym kraju, wejdź na stronę tomtom.com/5826.

Firma TomTom nie ponosi odpowiedzialności za dostępność i jakość informacji drogowych dostarczanych przez kanał TMC.

Wyświetlanie ruchu drogowego na mapie

Na mapie są wyświetlane różne zdarzenia drogowe. Jeśli kilka zdarzeń nakłada się na siebie, wyświetlane będzie to o najwyższym priorytecie — na przykład zamknięty odcinek drogi ma wyższy priorytet niż roboty drogowe czy zamknięty pas.

Wskazówka: wybierz zdarzenie na mapie, aby wyświetlić bardziej szczegółowe informacje.

1. Zdarzenie drogowe, które ma wpływ na Twoją trasę w aktualnym kierunku podróży.

   Symbol lub wartość liczbowa na początku zdarzenia odnosi się rodzaju zdarzenia lub opóźnienia w minutach, na przykład 5 minut.

   Kolor zdarzenia wskazuje prędkość ruchu drogowego w odniesieniu do maksymalnej dozwolonej prędkości w danym miejscu, przy czym kolor czerwony oznacza najniższą prędkość. W przypadku korków paski są animowane, odnosząc się do szybkości ruchu drogowego, tam gdzie ma to zastosowanie.

   Lista rodzajów zdarzeń znajduje się w rozdziale Zdarzenia drogowe.
2. Zdarzenie drogowe na trasie, mające jednak wpływ na przeciwny kierunek podróży.
3. Zdarzenia na drogach, które nie są widoczne na aktualnym poziomie przybliżenia.

Wyświetlanie ruchu drogowego na trasie

Informacje na temat zdarzeń drogowych na Twojej trasie są wyświetlane na pasku trasy, na prawo od widoków mapy i nawigacji.

Pasek trasy informuje podczas jazdy o opóźnieniach na trasie za pomocą symboli, które wskazują pozycję każdego ze zdarzeń drogowych. Podczas korzystania z widoku mapy możesz także wybierać symbole na mapie.

Uwaga: jeśli TomTom GO CLASSIC nie odbiera żadnych informacji drogowych, poniżej panelu informacji o przyjeździe widoczny będzie symbol przedstawiający ruch drogowy z krzyżykiem.

Uwaga: aby zachować przejrzystość paska trasy, niektóre zdarzenia nie muszą być wyświetlane. Dotyczy to mało istotnych zdarzeń, które powodują bardzo małe opóźnienia.

Aby uzyskać więcej informacji na temat zdarzenia, wybierz je na pasku trasy. Wyświetli się mapa przybliżona na zdarzenie oraz panel informacji zawierający szczegółowe informacje na temat zdarzenia drogowego.

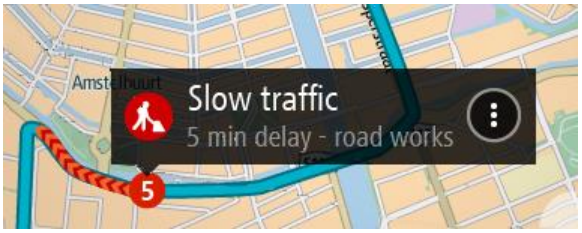

Wyświetlane są następujące informacje:

- Przyczyna zdarzenia drogowego — na przykład wypadek, roboty drogowe, zamknięty pas lub niekorzystne warunki pogodowe.
- Waga zdarzenia — powolny ruch drogowy, korek lub zatrzymany ruch drogowy.
- Czas opóźnienia.
- Czas trwania zdarzenia.

Lista rodzajów zdarzeń znajduje się w rozdziale Zdarzenia drogowe.

Wybierz przycisk powrotu, aby wrócić do widoku nawigacji.

Zdarzenia drogowe

Następujące symbole zdarzeń drogowych są używane do przedstawienia przyczyny korka w widoku mapy i na pasku trasy:

	Ruch drogowy
	Wypadek
	Niebezpieczne warunki
	Roboty drogowe
	Zamknięty pas
	Zamknięty odcinek drogi
	Deszcz
	Mgła
	Oblodzenie lub śnieg
	Wiatr

Symbol lub wartość liczbowa na początku zdarzenia odnosi się do rodzaju zdarzenia lub opóźnienia w minutach, na przykład 4 minut.

Kolor zdarzenia wskazuje prędkość ruchu drogowego w odniesieniu do maksymalnej dozwolonej prędkości w danym miejscu, przy czym kolor czerwony oznacza najniższą prędkość. W przypadku korków paski są animowane, odnosząc się do szybkości ruchu drogowego, tam gdzie ma to zastosowanie.

	Szybkość ruchu drogowego wynosi od 0% do 20% dozwolonej prędkości.
	Szybkość ruchu drogowego wynosi od 20% do 40% dozwolonej prędkości.
	Szybkość ruchu drogowego wynosi od 40% do 100% dozwolonej prędkości.
	Ruch odbywa się normalnie.
	Droga zamknięta; brak ruchu drogowego.

Ostrzeżenie o zbliżaniu się do strefy korka

W momencie zbliżania się do strefy korka uruchamiane jest ostrzeżenie. Istnieje kilka sposobów ostrzegania:

- Na pasku trasy jest wyświetlany symbol ostrzeżenia.
- Pasek trasy jest powiększany po wjeździe w strefę korka.
- Odległość do początku korka jest przedstawiona na pasku trasy.
- Kolor drogi na pasku trasy zmienia się na pomarańczowy lub czerwony, w zależności od wielkości korka.
- Kolor tła paska trasy zmienia się na czerwony, jeśli tempo zbliżania się do strefy korka jest zbyt duże.
- Odtwarzany jest dźwięk ostrzeżenia.

Aby zmienić sposób ostrzegania, należy wybrać opcję **Dźwięki i ostrzeżenia** w menu Ustawienia.

Omijanie korków na trasie

Można teraz omijać korki, które znajdują się na trasie.

Uwaga: czasami najszybszą trasą nadal jest trasa prowadząca przez korek.

Uwaga: istnieje możliwość, że alternatywna trasa omijająca korek nie istnieje i dlatego nie zostanie znaleziona.

Omijanie korków za pomocą paska trasy

1. Na pasku trasy wybierz symbol korka, który chcesz ominąć.
   Korek zostanie wyświetlony na mapie.

2. Wybierz przycisk menu podręcznego.

3. Wybierz opcję **Omiń** w menu podręcznym.
   Znaleziona zostanie nowa trasa, która ominie korek.

Omijanie korków za pomocą mapy

1. W widoku mapy powiększ i wybierz korek, który znajduje się na trasie.
   Korek oraz panel informacji zostaną wyświetlone na mapie.
2. Wybierz przycisk menu podręcznego.

3. Wybierz opcję **Omiń**.
   Znaleziona zostanie nowa trasa, która ominie korek.

Wybór szybszej trasy

Gdy aplikacja znajdzie szybszą trasę, zapyta, czy chcesz jej użyć.

Wskazówka: aby otrzymywać monity o wybór trasy, wybierz opcję **Zapytaj co wybrać** w menu **Planowanie trasy** w obszarze Ustawienia.

Jeśli szybsza trasa nie została jeszcze wybrana, pojawi się w widoku nawigacji na zielono w momencie, gdy będziesz się do niej zbliżać. Na pasku trasy zostanie wyświetlany symbol decyzji.

Aby wybrać szybszą trasę, jedź trasą oznaczoną na zielono. Urządzenie automatycznie wyświetli nową trasę.

Aby zignorować szybszą trasę, jedź dalej bieżącą trasą.

Aby uzyskać więcej informacji na temat szybszej trasy, wybierz symbol decyzji na pasku trasy. Mapa otworzy się na pozycji, w której należy wjechać na nową trasę.

Asystent pasa ruchu

Uwaga: asystent pasa ruchu nie jest dostępny dla wszystkich skrzyżowań lub we wszystkich krajach.

Asystent pasa ruchu pomaga przygotować się do zjazdu z autostrady lub skrzyżowania, pokazując pas jezdni, który należy zająć.

W czasie zbliżania się do zjazdu lub skrzyżowania jest wyświetlany odpowiedni pas jezdni.

Wskazówka: aby zamknąć obrazy pasów jezdni, wybierz dowolne miejsce na ekranie.

Można wyświetlić podzielony ekran z widokiem nawigacji po lewej stronie i widokiem asystenta pasa ruchu po prawej lub wyświetlić asystenta pasa ruchu na pełnym ekranie. Możesz także wyłączyć funkcję asystenta pasa ruchu. Przejdź do sekcji **Wygląd** w obszarze Ustawienia, aby zmienić ustawienie **Podgląd zjazdów**.

Czasowe ograniczenia prędkości

Niektóre ograniczenie prędkości zmieniają się w zależności od pory dnia. Na przykład można zaobserwować, że ograniczenie prędkości w pobliżu szkół spada do 40 km/h lub 25 mil/h w godzinach 8:00–9:00 i 15:00–16:00. Tam, gdzie to możliwe, ograniczenie prędkości na panelu prędkości zmienia się, aby pokazać te zmienne ograniczenia prędkości.

Niektóre ograniczenie prędkości zmieniają się w zależności od warunków panujących na drodze. Na przykład ograniczenie prędkości będzie większe, gdy jest duże natężenie ruchu lub panują złe warunki atmosferyczne. Te zmienne ograniczenia prędkości nie są wyświetlane na panelu prędkości. Prędkość wyświetlana na panelu prędkości jest maksymalną prędkością dozwoloną przy dobrych warunkach na drodze.

Ważne: ograniczenie prędkości wyświetlane na panelu prędkości ma charakter jedynie informacyjny. Należy zawsze przestrzegać rzeczywistych ograniczeń prędkości na danej drodze i brać pod uwagę warunki panujące podczas jazdy.

Szybkie wyszukiwanie

Wybór sposobu wyszukiwania

Dostępne są dwa następujące typy wyszukiwania:

- **Szybkie wyszukiwanie**

  Zacznij wpisywać miejsce docelowe lub UM, a lista pasujących nazw ulic, miejsc i UM-ów będzie na bieżąco dopasowywana do wpisywanych znaków.
- **Wyszukiwanie krok po kroku**

  Znajdź miejsce docelowe w kilku łatwych krokach. Aby uzyskać adres, wpisz nazwę miasta, a potem nazwę ulicy i numer domu. Aby uzyskać UM, podaj miejsce wyszukiwania, a następnie wpisz typ wyszukiwanego UM-a.

W przypadku obu typów wyszukiwania wyświetlane są te same wyniki, więc wybierz typ wyszukiwania, który jest dla Ciebie najłatwiejszy w użyciu.

Można zmienić typ wyszukiwania, wybierając opcję **System** w menu Ustawienia.

Korzystanie z szybkiego wyszukiwania

Informacje o wyszukiwaniu

TYLKO SZYBKIE WYSZUKIWANIE

Funkcja wyszukiwania umożliwia odnalezienie różnych miejsc i nawigowanie do nich. Wyszukiwać można następujące elementy:

- Określony adres, np. **Dworcowa 600, Warszawa**.
- Adres częściowy, np. **Dworcowa War**.
- Określony typ miejsca, np. **stację benzynową** lub **restaurację**.
- Miejsce według nazwy, np. **Starbucks**.
- Kod pocztowy, np. **00-001** dla ulicy Dworcowej w Warszawie.

> **Wskazówka**: aby wyszukać określoną ulicę w Wielkiej Brytanii lub Holandii, wpisz kod pocztowy, a następnie pozostaw miejsce i wpisz numer domu. Na przykład **1017CT 35**. W przypadku innych krajów kody pocztowe są oparte na obszarach. Lista pasujących miast, miejscowości i ulic będzie wyświetlana w wynikach wyszukiwania.

- Miasto, aby dojechać do jego centrum, np. **Warszawa**.
- UM-y (użyteczne miejsca) w pobliżu aktualnej pozycji, np. **najbliższą restaurację**.
- Kod Mapcode, np. **WH6SL.TR10**.
- Współrzędne geograficzne, np. wpisz
  N 51°30'31" W 0°08'34".

Wprowadzanie zwrotów wyszukiwania

TYLKO SZYBKIE WYSZUKIWANIE

Wybierz opcję **Szukaj** w menu głównym, aby rozpocząć wyszukiwanie adresów i UM. Wyświetli się ekran wyszukiwania z klawiaturą, na którym są dostępne następujące przyciski:

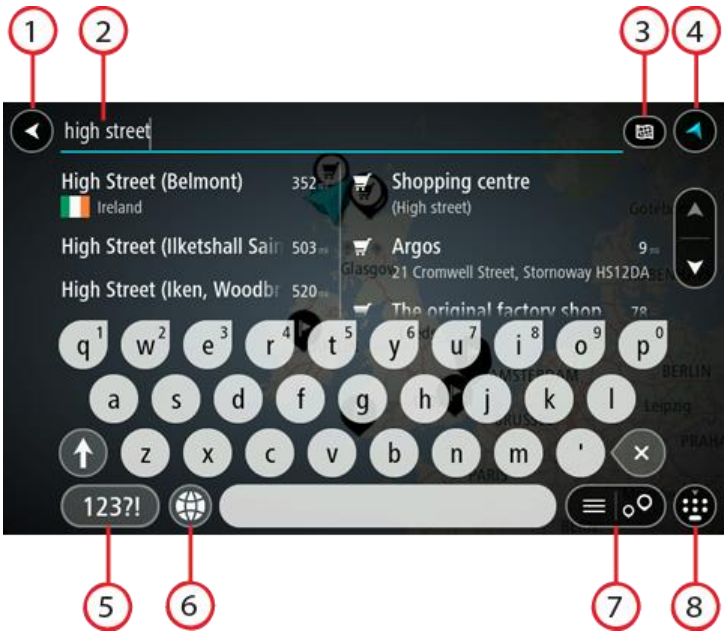

1. **Przycisk powrotu**.
   Wybierz ten przycisk, aby powrócić do poprzednio wyświetlanego ekranu.
2. **Pole wprowadzania wyszukiwania**.

Wprowadź tutaj termin do wyszukania. Podczas wpisywania wyświetlane będą pasujące adresy i UM-y.

Wskazówka: jeśli naciśniesz i przytrzymasz klawisz z literą na klawiaturze, uzyskasz dostęp do dodatkowych znaków, o ile są one dostępne. Na przykład naciśnij i przytrzymaj literę „e”, aby uzyskać dostęp do znaków 3, e, è, é, ê i ë oraz wielu innych.

Wskazówka: aby edytować, wybierz już wpisane słowo, aby umieścić tam kursor. Możesz wstawiać lub usuwać znaki.

3. **Typ przycisku wyszukiwania**.

   Można przeszukiwać całą bieżącą mapę lub tylko określony obszar, np. miejscowość lub miasto w pobliżu celu podróży. Wybierz ten przycisk, aby zmienić typ wyszukiwania na jeden z poniższych:

   Cała mapa

   Wybierz tę opcję, aby przeszukiwać całą aktualną mapę, bez ograniczania zakresu wyszukiwania. Twoja aktualna pozycja zostanie wyświetlona na środku przeszukiwanego obszaru. Wyniki zostaną posortowane według dokładności dopasowania.

   Blisko mnie

   Wybierz tę opcję, aby ustawić aktualną pozycję GPS jako centrum wyszukiwania. Wyniki zostaną posortowane według odległości.

   W mieście

   Wybierz tę opcję, aby użyć miejscowości lub miasta jako centrum wyszukiwania. Nazwę miejscowości lub miasta należy wprowadzić za pomocą klawiatury. Po wybraniu miasta z listy wyników można wyszukiwać adresy lub UM-y w tym mieście.

   Wzdłuż trasy

   Po zaplanowaniu trasy możesz wybrać tę opcję, aby wyszukać wzdłuż trasy określonych pozycji, np. stacji benzynowych. Po wyświetleniu zapytania wprowadź typ pozycji, a następnie wybierz ją z kolumny po prawej stronie w celu przeprowadzenia wyszukiwania.

   W pobliżu miejsca docelowego

   Po zaplanowaniu trasy możesz wybrać tę opcję, aby wykorzystać swoją pozycję docelową jako centrum wyszukiwania.

   Współrzędne geograficzne

   Wybierz tę opcję, aby wprowadzić parę współrzędnych geograficznych.

4. **Przycisk widoku**.

   Wybierz ten przycisk, aby powrócić do widoku mapy lub widoku nawigacji.

5. **Przycisk 123?!**.

   Wybierz ten przycisk, aby użyć cyfr lub symboli na klawiaturze. Wybierz przycisk =\<, aby przełączać między cyframi i symbolami. Wybierz przycisk **ABC**, aby przejść z powrotem do zwykłej klawiatury.

6. **Przycisk układu klawiatury**.

   Wybierz ten przycisk, aby zmienić układ klawiatury na inny język. Dostępne są cztery układy klawiatur. Jeśli masz wybrany więcej niż jeden układ, wybranie przycisku układu klawiatury spowoduje otwarcie menu podręcznego umożliwiającego szybkie przełączanie między wybranymi układami klawiatury. Naciśnij i przytrzymaj ten przycisk, aby przejść bezpośrednio do listy wszystkich dostępnych układów.

7. **Przycisk listy/mapy**.

   Wybierz ten przycisk, aby przełączać między wynikami prezentowanymi na liście lub na mapie.

8. **Przycisk Pokaż/ukryj klawiaturę**.

Korzystając z tego przycisku, można wyświetlić lub ukryć klawiaturę.

Wskazówka: wybierz jednokrotnie klawisz **Shift**, aby następna litera była wpisana jako wielka litera. Dotknij dwukrotnie **klawisza Shift**, aby pisać tylko wielkimi literami. Wybierz jednokrotnie klawisz **Shift**, aby wyłączyć tryb wpisywania wielkich liter.

Wskazówka: aby anulować wyszukiwanie, wybierz przycisk widoku mapy/nawigacji w prawym górnym rogu ekranu.

Korzystanie z wyników wyszukiwania

TYLKO SZYBKIE WYSZUKIWANIE

Wyniki wyszukiwania są wyświetlane w dwóch kolumnach.

Dopasowania adresów i miast pojawią się w lewej kolumnie, a UM-y, typy UM-ów i miejsca w prawej kolumnie. Ostatnie miejsca docelowe i zapisane miejsca są także widoczne w wynikach wyszukiwania.

Wskazówka: aby wyświetlić więcej wyników, ukryj klawiaturę lub przewiń w dół listę wyników.

Wskazówka: wybierając przycisk lista/mapa, można przełączać między widokiem wyników na mapie lub na liście:

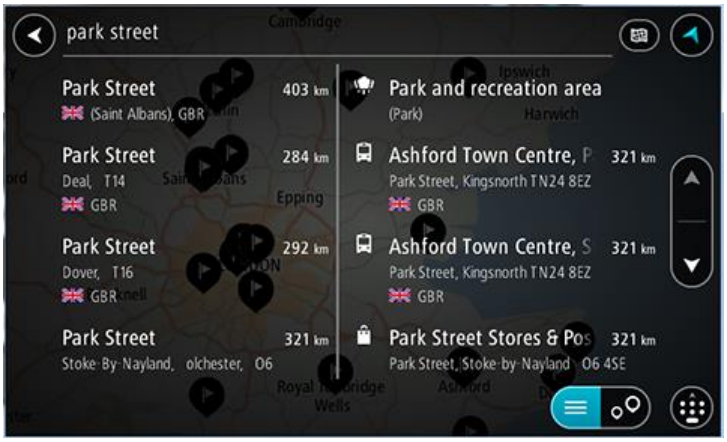

Po wybraniu adresu z listy wyników wyszukiwania możesz wyświetlić go na mapie, dodać skrzyżowanie lub zaplanować trasę do tej pozycji. Aby uzyskać dokładny adres, można podać numer domu.

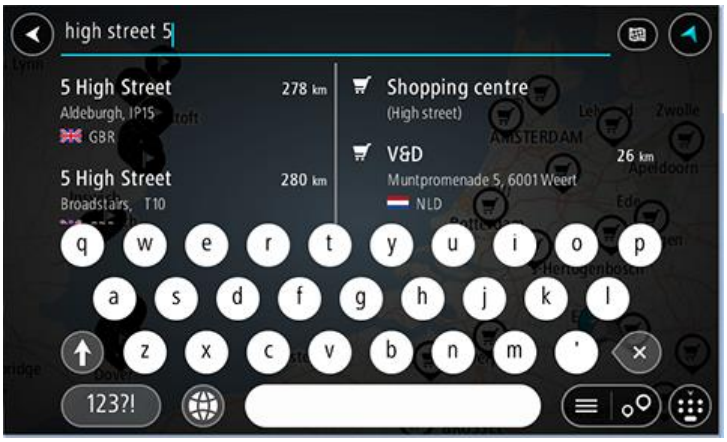

W przypadku wyświetlenia wyniku na mapie możesz skorzystać z menu podręcznego, aby dodać pozycję do listy Moje miejsca. Jeśli zaplanowano już trasę, możesz dodać do niej tę pozycję.

Uwaga: najlepsze wyniki wyszukiwania zostaną wyświetlone na mapie. Wyniki o niższym stopniu dopasowania będą się pojawiały wraz z przybliżaniem obrazu.

Informacje o kodach pocztowych

Podczas wyszukiwania według kodu pocztowego jego wyniki zależą od typu kodu, jaki jest używany w danym kraju.

Używane są następujące typy kodów pocztowych:

- Kody pocztowe przekierowujące do ulicy lub jej części.
- Kody pocztowe przekierowujące do obszaru obejmującego np. miasto, kilka wsi lub dzielnicę w dużym mieście.

Kody pocztowe ulic

Tego typu kody pocztowe są używane w takich krajach, jak Holandia czy Wielka Brytania. Podczas wyszukiwania tego typu kodu pocztowego wprowadź kod, a następnie pozostaw miejsce i opcjonalnie wpisz numer domu. Na przykład „1017CT 35”. Następnie urządzenie zaplanuje trasę do konkretnego domu lub budynku przy określonej ulicy.

Kody pocztowe obszarów

Tego typu kody pocztowe są używane w takich krajach, jak Niemcy, Francja czy Belgia. W przypadku wyszukiwania przy użyciu kodu pocztowego obszaru jego wyniki obejmują wszystkie ulice w dzielnicy miasta, całe miasto lub wsie przypisane do tego kodu.

Podczas korzystania z szybkiego wyszukiwania można zobaczyć wyniki z wielu krajów po wprowadzeniu kodu pocztowego obszaru.

Uwaga: wyszukiwanie przy pomocy kodu pocztowego obszaru nie zwróci konkretnych adresów w wynikach wyszukiwania.

Niemniej jednak ten typ kodu pocztowego jest bardzo przydatny do ograniczenia liczby wyników. Na przykład wyszukiwanie Neustadt w Niemczech zwraca długą listę wyników. Dodanie spacji po kodzie pocztowym obszaru zawęża wyniki do szukanego miasta Neustadt.

Inny przykład: jeśli chcesz wyszukać miasto, wprowadź kod pocztowy obszaru i wybierz miasto z listy wyników.

Informacje o kodach Mapcode

TYLKO SZYBKIE WYSZUKIWANIE

W krajach, w których drogi i domy nie mają nazw ani adresów, można w zamian użyć kodu Mapcode. Kod Mapcode reprezentuje pozycję.

Każda pozycja na ziemi, łącznie z wyspami czy platformami wiertniczymi na morzu, mogą być oznaczone kodem Mapcode. Kody te są krótkie, łatwe do rozpoznania, zapamiętania i przekazania. Cechuje je precyzja do kilku metrów, co jest wystarczające dla użytku codziennego.

Przejdź do mapcode.com, aby uzyskać instrukcje znajdowania kodu Mapcode dla danej pozycji.

Kody Mapcode są precyzyjne i bardziej elastyczne niż adres na wizytówce. Możesz wybrać pozycję do powiązania z adresem, na przykład główne wejście lub wjazd na parking.

Lista ikon typów UM-ów

Usługi prawne i finansowe

Sąd

Bankomat

Kancelaria prawna

Instytucja finansowa

Inne usługi prawne

Usługi gastronomiczne

Sklep ogólnospożywczy

Fast food

Restauracja

Restauracja chińska

Noclegi

Hotel lub motel

Luksusowy hotel

Kemping/pole namiotowe

Tani hotel sieciowy

Służby ratownicze i pomoc w nagłych przypadkach

Szpital lub poliklinika

Stomatolog

Policja

Weterynarz

Lekarz

Straż pożarna

Usługi motoryzacyjne

Parking zewnętrzny

Stacja benzynowa

Parking kryty

Myjnia samochodowa

Dealer samochodów

Stacja kontroli pojazdów

Wypożyczalnia samochodów

Punkt(y) ładowania samochodów elektrycznych

Parking wypożyczalni samochodów

Naprawa samochodów

Inne usługi

Ambasada

Usługi dla zwierząt

Urząd państwowy

Telekomunikacja

Firma

Punkt usługowy

Poczta

Apteka

Centrum handlowe

Salon piękności

Biuro informacji turystycznej

Sklep

Edukacja

Uczelnia wyższa lub uniwersytet

Szkoła

Biblioteka

Centrum konferencyjne

Wypoczynek

Kasyno

Winiarnia

Teatr

Atrakcja turystyczna

Kino

Zoo

Hala koncertowa

Wesołe miasteczko

Muzeum

Centrum wystawowe

Opera

Centrum kulturalne

Klub nocny

Ośrodek rozry-wkowo-wypoczynkowy

Farmy dla dzieci

Sport

Boisko sportowe

Basen

Szczyt górski

Sporty wodne

Plaża

Korty tenisowe

Park lub miejsce wypoczynku

Lodowisko

Port jachtowy lub marina

Ośrodek sportowy

Stadion

Pole golfowe

Religia

Kościół

Miejsce kultu

Podróże

Dworzec kolejowy

Przełęcz górska

Lotnisko

Punkt widokowy

Terminal promowy

Kod pocztowy

AB1

Uwaga: nie są wykorzystywane we wszystkich krajach.

Przejście graniczne

Dzielnica mieszkaniowa

Przystanek autobusowy

Centrum miasta

Punkt poboru opłat

Stacje ładowania pojazdów elektrycznych

Miejsce odpoczynku

Parking dla ciężarówek

Planowanie trasy przy użyciu funkcji szybkiego wyszukiwania

Korzystanie z przewidywania miejsca docelowego

Czym jest funkcja przewidywania miejsca docelowego?

Urządzenie TomTom GO może zapamiętywać Twoje codzienne nawyki w odniesieniu do pokonywanej trasy, aby zapisywać ulubione miejsca, a także sugerować miejsca docelowe po wyjściu urządzenia z trybu uśpienia, na przykład rano, podczas jazdy do pracy.

Rozpoczęcie korzystania z funkcji przewidywania miejsca docelowego

Zanim urządzenie wyświetli pierwsze proponowane miejsce docelowe, musi minąć trochę czasu, aż zapamięta Twoje nawyki. Im częściej jeździsz, korzystając z urządzenia TomTom GO, tym szybciej otrzymasz propozycje miejsc docelowych i będą one dokładniejsze.

W tym celu trzeba wykonać następujące czynności:

- Funkcja przewidywania miejsca docelowego jest domyślnie WŁĄCZONA, ale jeśli została wyłączona, wybierz kolejno opcje Ustawienia > System > **Twoje dane i prywatność** i włącz opcję **Zachowaj historię podróży w urządzeniu do wykorzystania w innych funkcjach**.
- Upewnij się, że nie masz zaplanowanej trasy.
- Używaj samochodu przez kilka dni, planując trasy do ulubionych punktów z listy Moje miejsca.

Korzystanie z przewidywania miejsca docelowego

Jeśli urządzenie zapyta: „Going to X?” (Czy jedziesz do X?), przy czym X oznacza miejsce docelowe, masz 12 sekund na udzielenie odpowiedzi Yes (Tak) lub No (Nie).

Wskazówka: jeśli nie udzielisz żadnej odpowiedzi, urządzenie TomTom GO przyjmie, że odpowiedź była twierdząca.

Aby odpowiedzieć twierdząco, wybierz opcję **Tak**. Urządzenie zaplanuje trasę do miejsca docelowego.

Aby odpowiedzieć przecząco, wybierz opcję **Nie** lub dotknij ekranu, co spowoduje powrót do mapy.

Włączanie i wyłączanie przewidywania miejsca docelowego

Funkcję przewidywania miejsca docelowego można w dowolnym momencie włączyć i wyłączyć. Zapoznaj się z ustawieniami Planowanie trasy, aby dowiedzieć się, jak włączać i wyłączać tę funkcję.

Planowanie trasy do adresu

TYLKO SZYBKIE WYSZUKIWANIE

Ważne: dla zachowania bezpieczeństwa i wyeliminowania czynników rozpraszających kierowcę podróż należy zaplanować zawsze przed jej rozpoczęciem.

Aby zaplanować trasę, korzystając z funkcji wyszukiwania, wykonaj następujące czynności:

1. Wybierz przycisk menu głównego, aby otworzyć menu główne.

2. Wybierz opcję **Szukaj**.

Wyświetli się ekran wyszukiwania z klawiaturą.

3. Korzystając z klawiatury, wprowadź nazwę miejsca, do którego chcesz zaplanować trasę.

Wskazówka: jeśli naciśniesz i przytrzymasz klawisz z literą na klawiaturze, uzyskasz dostęp do dodatkowych znaków, o ile są one dostępne. Na przykład naciśnij i przytrzymaj literę „e”, aby uzyskać dostęp do znaków 3, e, è, é, ê i ë oraz wielu innych.

Wyszukiwać można według adresu, miejscowości, miasta, kodu pocztowego lub kodu mapcode.

Wskazówka: aby wyszukać określoną ulicę w Wielkiej Brytanii lub Holandii, wpisz kod pocztowy, a następnie pozostaw miejsce i wpisz numer domu. Na przykład **1017CT 35**. W przypadku innych krajów kody pocztowe są oparte na obszarach. Lista pasujących miast, miejscowości i ulic będzie wyświetlana w wynikach wyszukiwania.

Uwaga: funkcja wyszukiwania przeszukuje całą mapę. Jeśli chcesz zmienić sposób przeprowadzania wyszukiwania, wybierz przycisk po prawej stronie pola wyszukiwania. Możesz teraz zmienić obszar wyszukiwania, tak aby, na przykład, obejmował tylko trasę lub dane miasto.

4. Podczas wprowadzania adresu w kolumnach wyświetlane są sugestie generowane na podstawie wpisywanego tekstu. Możesz kontynuować wpisywanie lub wybrać sugestię.

Wskazówka: aby wyświetlić więcej wyników, ukryj klawiaturę lub przewiń w dół listę wyników.

Wskazówka: wybierając przycisk lista/mapa, można przełączać między widokiem wyników na mapie lub na liście:

5. Wybierz sugestię adresu.

6. Wprowadź numer domu, jeśli znasz ten numer, a nie został on jeszcze wprowadzony.

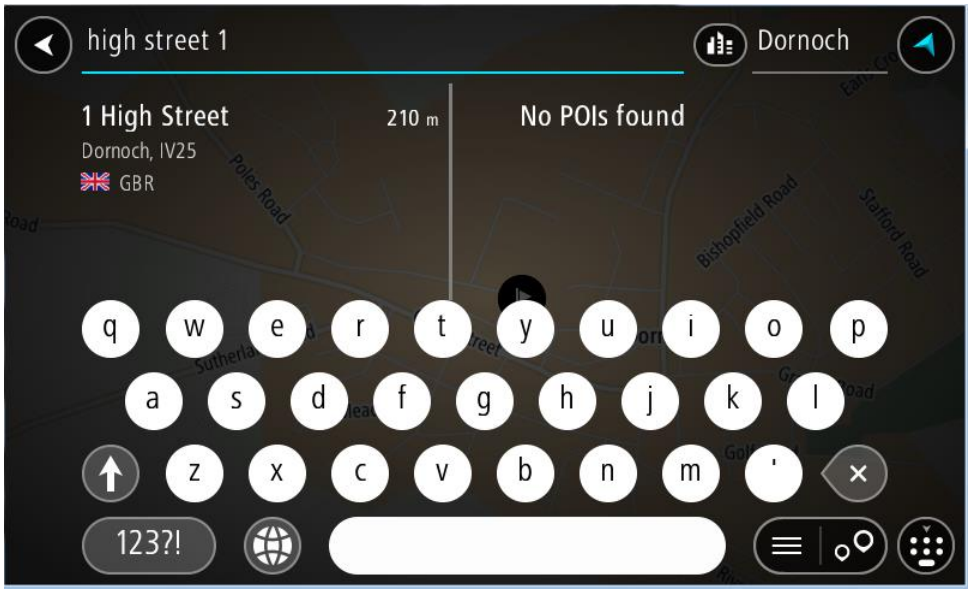

Jeśli nie znasz numeru domu, wybierz opcję **Dodaj skrzyżowanie** lub **Pokaż na mapie**.

Wskazówka: w przypadku wprowadzenia numeru domu, który nie może zostać znaleziony, numer domu zostanie wyświetlony na czerwono. Na przycisku Jedź zostanie wyświetlony najbliższy znaleziony numer domu. Można wprowadzić nowy numer domu lub wybrać opcję **Jedź**, aby rozpocząć podróż do najbliższego numeru domu.

7. Wybierz opcję **Jedź**.

   Zostanie zaplanowana trasa, a następnie rozpocznie się nawigacja do celu podróży. Po rozpoczęciu jazdy automatycznie wyświetli się widok nawigacji.

Wskazówka: jeśli miejsce docelowe znajduje się w innej strefie czasowej, zobaczysz znak plus (+) lub minus (-) oraz różnicę czasową w godzinach i połówkach godzin na panelu informacji o przyjeździe. Szacowany czas przyjazdu to czas lokalny w miejscu docelowym.

Wskazówka: do zaplanowanej już trasy można dodać postój.

Wskazówka: trasę można zapisać za pomocą opcji Moje trasy.

Planowanie trasy do centrum miasta

TYLKO SZYBKIE WYSZUKIWANIE

Ważne: dla zachowania bezpieczeństwa i wyeliminowania czynników rozpraszających kierowcę podróż należy zaplanować zawsze przed jej rozpoczęciem.

Aby zaplanować trasę do centrum miasta, korzystając z funkcji wyszukiwania, wykonaj następujące czynności:

1. Wybierz przycisk menu głównego, aby otworzyć menu główne.

2. Wybierz opcję **Szukaj**.

Wyświetli się ekran wyszukiwania z klawiaturą.

3. Korzystając z klawiatury, wprowadź nazwę miasta lub miejscowości, do której chcesz zaplanować trasę.

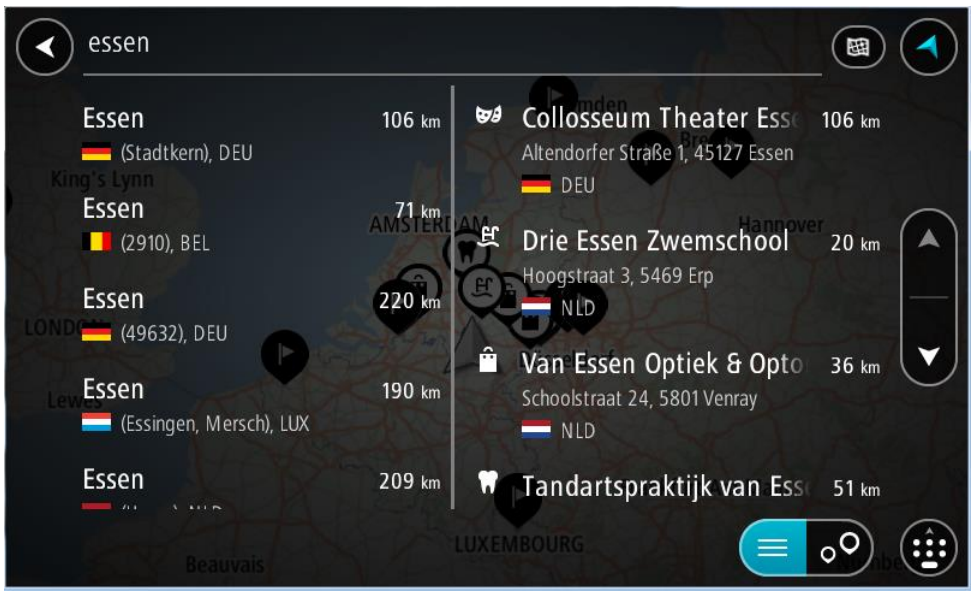

Możesz wyszukać miejscowość, miasto lub kod pocztowy.

Wskazówka: aby wyszukać konkretne miasto, można użyć jego kodu pocztowego lub wyszukać według kraju. Na przykład procedura wyszukiwania miejscowości Essen zwróci wiele wyników. W przypadku wprowadzenia ciągu wyszukiwania Essen 2910 lub Essen Belgia, dane miasto zostanie wyświetlone na górze listy wyników. Następnie można przeprowadzić wyszukiwanie w danym mieście.

Wskazówka: funkcja wyszukiwania przeszukuje całą mapę. Aby zmienić sposób wyszukiwania, wybierz przycisk typu wyszukiwania, a następnie wybierz opcję wyszukiwania.

4. Podczas wpisywania w kolumnach wyświetlane są sugestie generowane na podstawie wpisywanego tekstu. Możesz kontynuować wpisywanie lub wybrać sugestię.

Wskazówka: aby wyświetlić więcej wyników, ukryj klawiaturę lub przewiń w dół listę wyników.

Wskazówka: wybierając przycisk lista/mapa, można przełączać między widokiem wyników na mapie lub na liście:

5. Wybierz miasto w lewej kolumnie.

   Nazwa miasta jest widoczna po prawej stronie pola wprowadzania wyszukiwania, podczas gdy UM centrum miasta jest wyświetlany poniżej, w prawej kolumnie.

6. Wybierz UM centrum miasta.

   Na mapie zostanie wyświetlona pozycja centrum miasta.

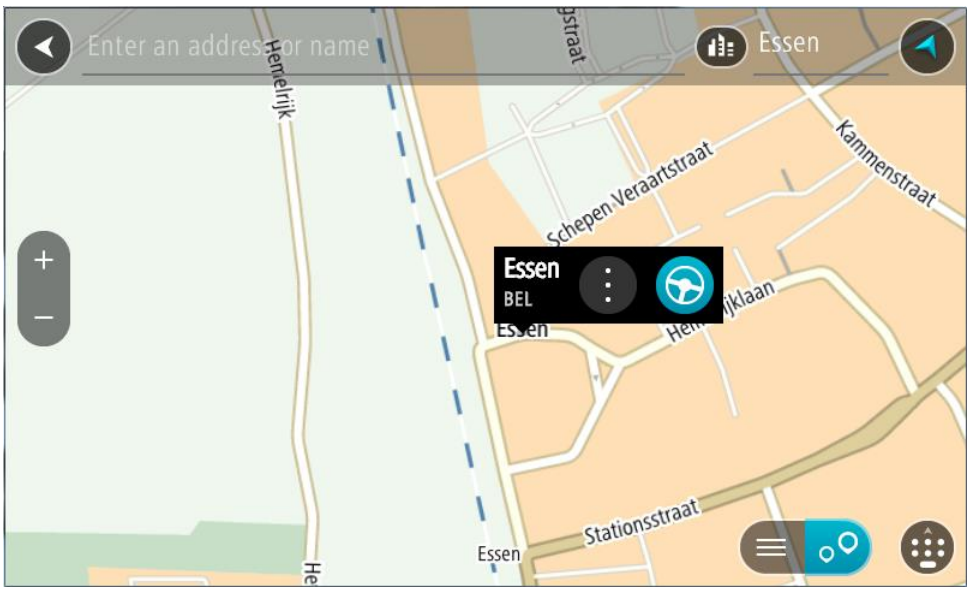

7. Wybierz opcję **Jedź**.

   Zostanie zaplanowana trasa, a następnie rozpocznie się nawigacja do celu podróży. Po rozpoczęciu jazdy automatycznie wyświetli się widok nawigacji.

Wskazówka: jeśli miejsce docelowe znajduje się w innej strefie czasowej, zobaczysz znak plus (+) lub minus (-) oraz różnicę czasową w godzinach i połówkach godzin na panelu informacji o przyjeździe. Szacowany czas przyjazdu to czas lokalny w miejscu docelowym.

Wskazówka: do zaplanowanej już trasy można dodać postój.

Wskazówka: trasę można zapisać za pomocą opcji Moje trasy.

Planowanie trasy do UM-a

TYLKO SZYBKIE WYSZUKIWANIE

Ważne: dla zachowania bezpieczeństwa i wyeliminowania czynników rozpraszających kierowcę podróż należy zaplanować zawsze przed jej rozpoczęciem.

Aby zaplanować trasę do określonego UM-a (użytecznego miejsca) lub jego typu przy użyciu funkcji wyszukiwania, wykonaj następujące czynności:

1. Wybierz przycisk menu głównego, aby otworzyć menu główne.

2. Wybierz opcję **Szukaj**.

Wyświetli się ekran wyszukiwania z klawiaturą.

3. Korzystając z klawiatury, wprowadź nazwę miejsca, do którego chcesz zaplanować trasę.

Wskazówka: jeśli naciśniesz i przytrzymasz klawisz z literą na klawiaturze, uzyskasz dostęp do dodatkowych znaków, o ile są one dostępne. Na przykład naciśnij i przytrzymaj literę „e”, aby uzyskać dostęp do znaków 3, e, è, é, ê i ë oraz wielu innych.

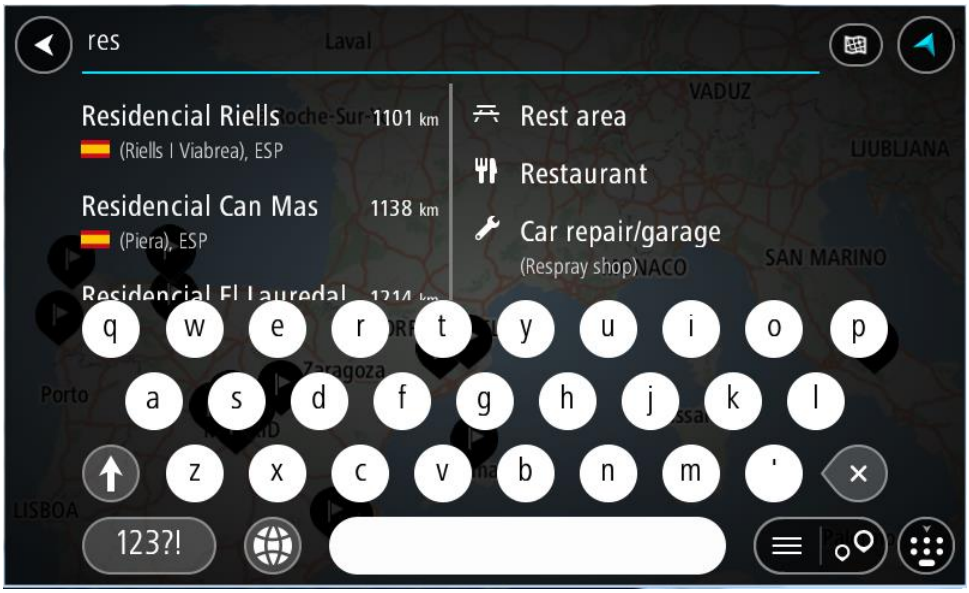

Można wyszukiwać UM-y (użyteczne miejsca) danego typu, np. restauracje czy atrakcje turystyczne. Możesz również wyszukiwać konkretne UM-y, np. *ff*„Pizzeria u Stacha”.

Uwaga: funkcja wyszukiwania przeszukuje całą mapę. Aby zmienić sposób wyszukiwania, wybierz przycisk typu wyszukiwania, a następnie wybierz opcję wyszukiwania.

4. Podczas wpisywania w kolumnach wyświetlane są sugestie generowane na podstawie wpisywanego tekstu. Możesz kontynuować wpisywanie lub wybrać sugestię.

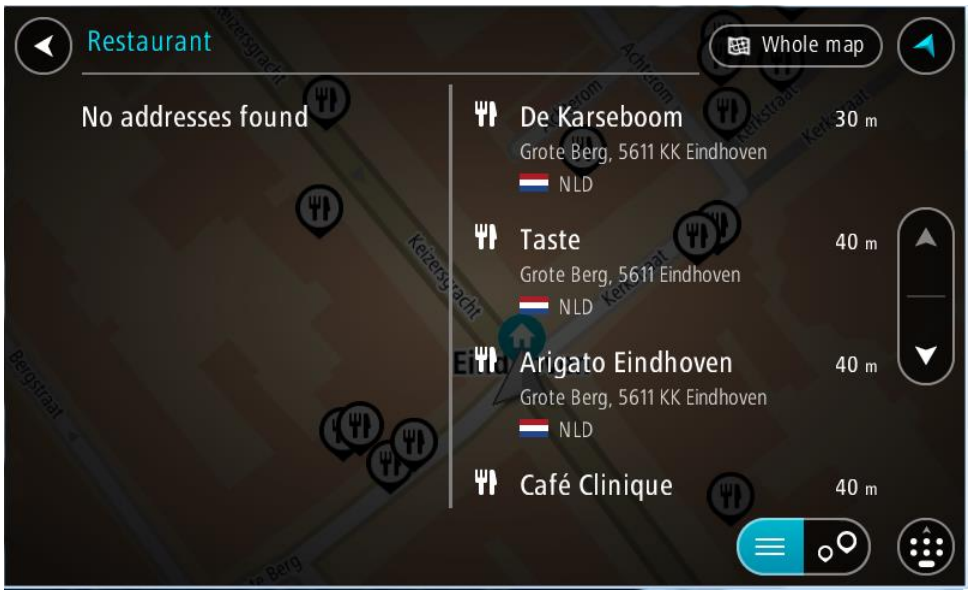

Wskazówka: aby wyświetlić więcej wyników, ukryj klawiaturę lub przewiń w dół listę wyników.

Wskazówka: wybierając przycisk lista/mapa, można przełączać między widokiem wyników na mapie lub na liście:

5. Wybierz typ UM-u lub konkretny UM. W przypadku wybrania typu UM-u wybierz konkretny UM. Pozycja zostanie wyświetlona na mapie.
6. Aby wyświetlić więcej informacji o UM-ach, wskaż je na mapie i użyj przycisku menu podręcznego. Wybierz opcję **Więcej informacji** w menu podręcznym.

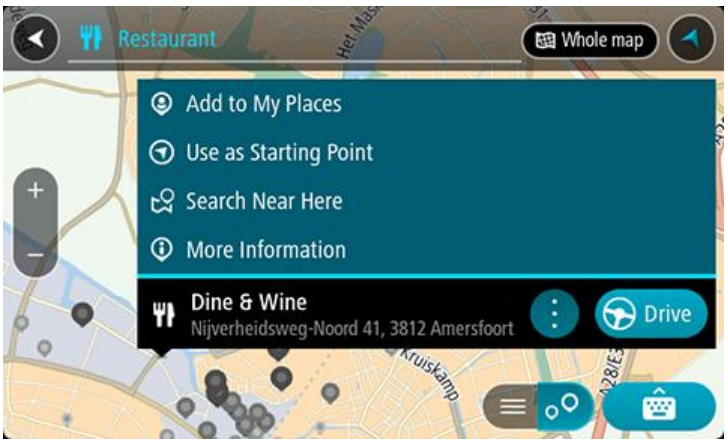

Umożliwi to wyświetlenie dalszych informacji dotyczących UM-a, takich jak numer telefonu, pełny adres oraz adres e-mail.

7. Aby zaplanować trasę do tego miejsca, wybierz opcję **Jedź**.

Zostanie zaplanowana trasa, a następnie rozpocznie się nawigacja do celu podróży. Po rozpoczęciu jazdy automatycznie wyświetli się widok nawigacji.

Wskazówka: jeśli miejsce docelowe znajduje się w innej strefie czasowej, zobaczysz znak plus (+) lub minus (-) oraz różnicę czasową w godzinach i połówkach godzin na panelu informacji o przyjeździe. Szacowany czas przyjazdu to czas lokalny w miejscu docelowym.

Wskazówka: do zaplanowanej już trasy można dodać postój.

Wskazówka: trasę można zapisać za pomocą opcji Moje trasy.

Planowanie trasy do UM-u przy użyciu funkcji wyszukiwania przez Internet

TYLKO SZYBKIE WYSZUKIWANIE

Ważne: dla zachowania bezpieczeństwa i wyeliminowania czynników rozpraszających kierowcę podróż należy zaplanować zawsze przed jej rozpoczęciem.

Uwaga: funkcja wyszukiwania przez Internet jest dostępna tylko w podłączonych urządzeniach. Aby rozpocząć korzystanie z funkcji wyszukiwania przez Internet w urządzeniu TomTom GO CLASSIC, należy połączyć się z usługami TomTom.

Jeśli próba wyszukania UM-a nie zwróciła żądanych wyników, można wyszukiwać przez Internet za pomocą funkcji TomTom Places. Aby wyszukać UM-y za pomocą funkcji wyszukiwania przez Internet, wykonaj następujące czynności:

1. Wyszukaj UM za pomocą polecenia Szukaj w menu głównym.
   Wyniki wyszukiwania są wyświetlane w dwóch kolumnach.

2. Wybierz opcję **Szukaj online z TomTom Places**.
3. Użyj klawiatury, aby wpisać nazwę poszukiwanego UM-a, i naciśnij przycisk Szukaj na klawiaturze.

Wskazówka: jeśli naciśniesz i przytrzymasz klawisz z literą na klawiaturze, uzyskasz dostęp do dodatkowych znaków, o ile są one dostępne. Na przykład naciśnij i przytrzymaj literę „e”, aby uzyskać dostęp do znaków 3, e, è, é, ê i ë oraz wielu innych.

Można wyszukiwać UM-y (użyteczne miejsca) danego typu, np. restauracje czy atrakcje turystyczne. Możesz również wyszukiwać konkretne UM-y, np. *ff*„Pizzeria u Stacha”.

Uwaga: można wyszukiwać w pobliżu bieżącej lokalizacji, w miejscowości lub mieście, lub w pobliżu celu podróży. Jeśli chcesz zmienić sposób przeprowadzania wyszukiwania, wybierz przycisk po prawej stronie pola wyszukiwania.

Wyniki wyszukiwania są wyświetlane w jednej kolumnie.

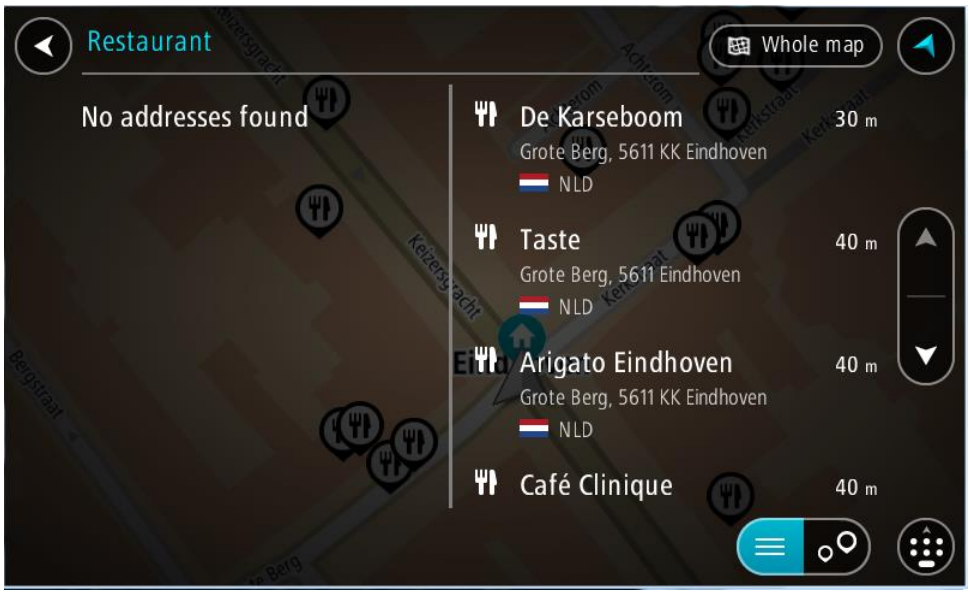

Wskazówka: aby wyświetlić więcej wyników, ukryj klawiaturę lub przewiń w dół listę wyników.

Wskazówka: wybierając przycisk lista/mapa, można przełączać między widokiem wyników na mapie lub na liście:

4. Wybierz jeden UM z listy.

   Pozycja zostanie wyświetlona na mapie.

5. Aby wyświetlić więcej informacji o UM-ach, wskaż je na mapie i użyj przycisku menu podręcznego. Wybierz opcję **Więcej informacji** w menu podręcznym.

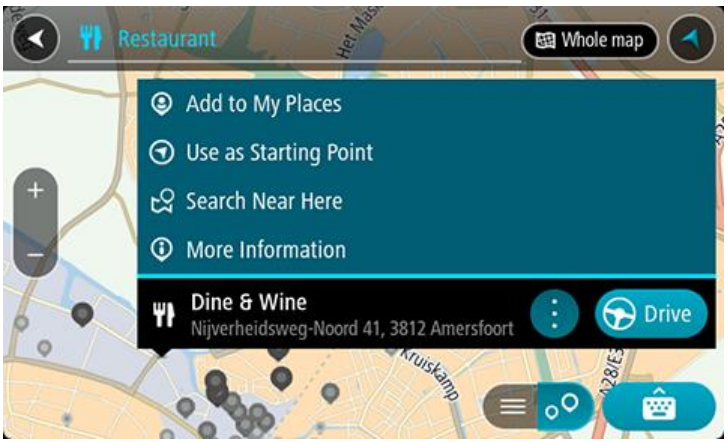

   Umożliwi to wyświetlenie dalszych informacji dotyczących UM-a, takich jak numer telefonu, pełny adres oraz adres e-mail.

6. Aby zaplanować trasę do tego miejsca, wybierz opcję **Jedź**.

   Zostanie zaplanowana trasa, a następnie rozpocznie się nawigacja do celu podróży. Po rozpoczęciu jazdy automatycznie wyświetli się widok nawigacji.

Wskazówka: jeśli miejsce docelowe znajduje się w innej strefie czasowej, zobaczysz znak plus (+) lub minus (-) oraz różnicę czasową w godzinach i połówkach godzin na panelu informacji o przyjeździe. Szacowany czas przyjazdu to czas lokalny w miejscu docelowym.

Wskazówka: do zaplanowanej już trasy można dodać postój.

Wskazówka: trasę można zapisać za pomocą opcji Moje trasy.

Planowanie trasy przy użyciu mapy

Ważne: dla zachowania bezpieczeństwa i wyeliminowania czynników rozpraszających kierowcę podróż należy zaplanować zawsze przed jej rozpoczęciem.

Aby zaplanować trasę, korzystając z mapy, wykonaj następujące czynności:

1. Przesuń mapę i przybliż ją, aby zobaczyć miejsce docelowe podróży.

Wskazówka: można także wybrać symbol na mapie, aby wyświetlić menu podręczne, a następnie wybrać przycisk **Jedź**, aby zaplanować trasę do wybranej pozycji.

2. Po odnalezieniu miejsca docelowego na mapie wybierz je, naciskając i przytrzymując ekran przez około 1 sekundę.

Wyświetli się menu podręczne z najbliższym adresem.

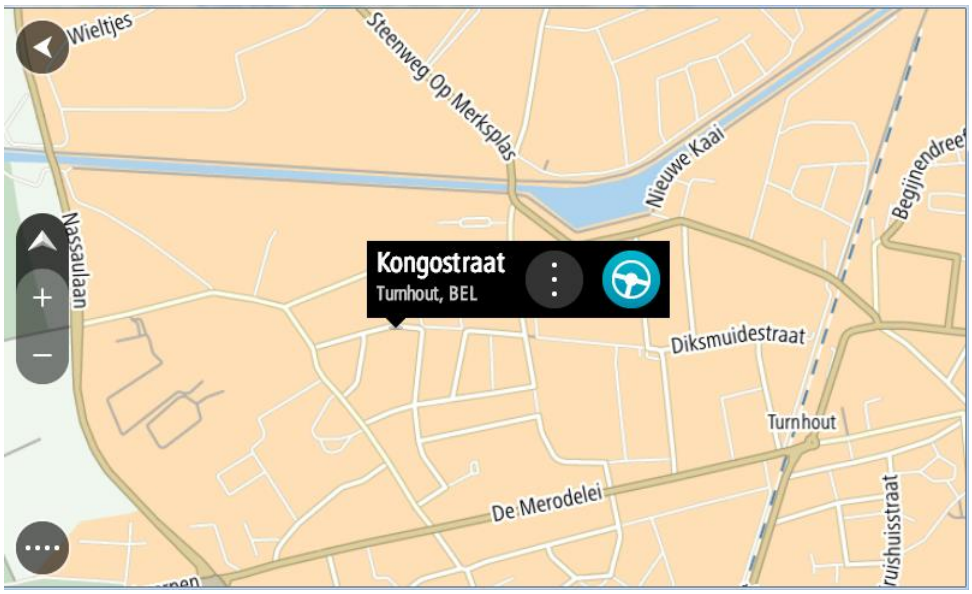

3. Aby zaplanować trasę do tego miejsca, wybierz opcję **Jedź**.

   Zostanie zaplanowana trasa, a następnie rozpocznie się nawigacja do celu podróży. Po rozpoczęciu jazdy automatycznie wyświetli się widok nawigacji.

Wskazówka: istnieją inne sposoby wykorzystania wybranej pozycji. Można ją na przykład dodać do listy Moje miejsca, wybierając przycisk menu podręcznego.

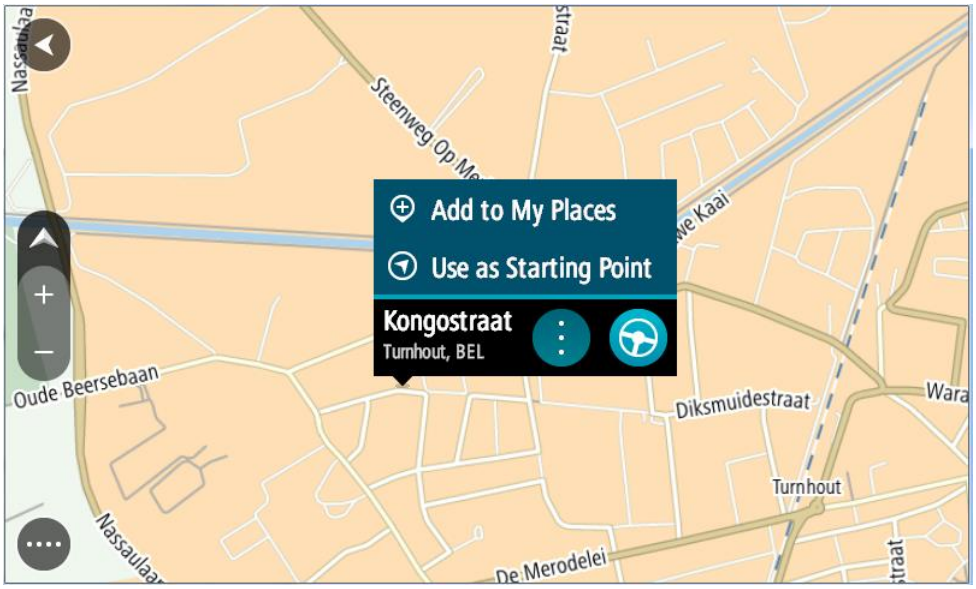

Wskazówka: jeśli miejsce docelowe znajduje się w innej strefie czasowej, zobaczysz znak plus (+) lub minus (-) oraz różnicę czasową w godzinach i połówkach godzin na panelu informacji o przyjeździe. Szacowany czas przyjazdu to czas lokalny w miejscu docelowym.

Wskazówka: do zaplanowanej już trasy można dodać postój.

Wskazówka: trasę można zapisać za pomocą opcji Moje trasy.

Planowanie trasy przy użyciu funkcji Moje miejsca

Aby nawigować do jednej z pozycji na liście Moje miejsca z aktualnej pozycji, wykonaj następujące czynności:

1. Wybierz przycisk menu głównego, aby otworzyć menu główne.

2. Wybierz opcję **Moje miejsca**.

Otworzy się lista wszystkich Twoich miejsc.

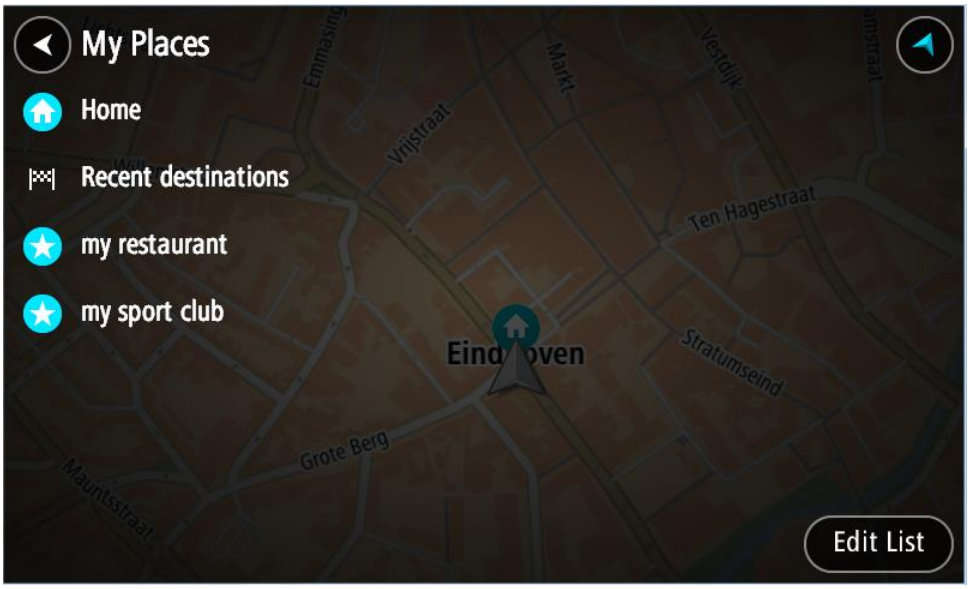

3. Wybierz miejsce, do którego chcesz nawigować, na przykład Dom.
   Wybrane miejsce zostanie wyświetlone na mapie wraz z podręcznym menu.

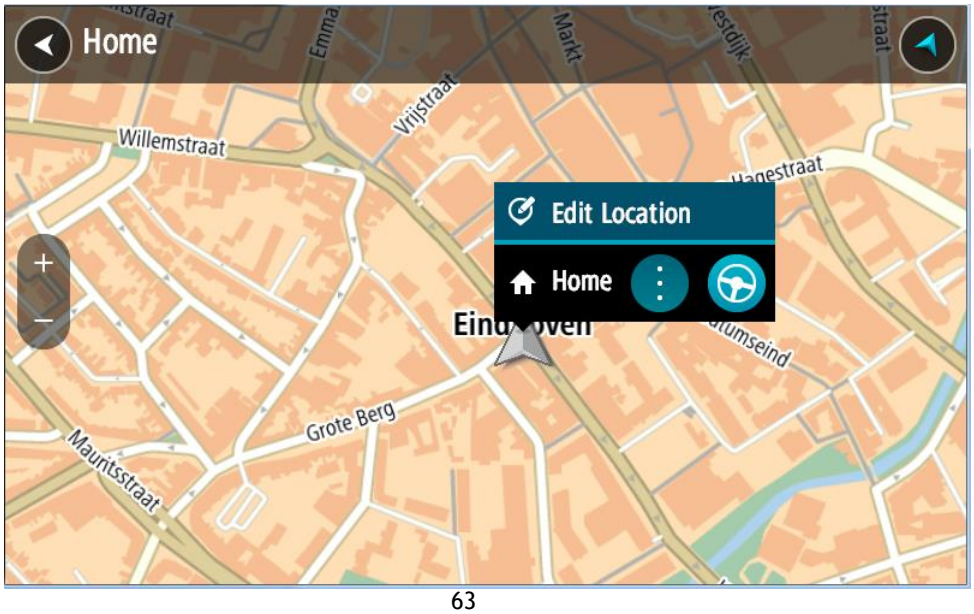

4. Aby zaplanować trasę do tego miejsca, wybierz opcję **Jedź**.

   Zostanie zaplanowana trasa, a następnie rozpocznie się nawigacja do celu podróży. Po rozpoczęciu jazdy automatycznie wyświetli się widok nawigacji.

   Wskazówka: jeśli miejsce docelowe znajduje się w innej strefie czasowej, zobaczysz znak plus (+) lub minus (-) oraz różnicę czasową w godzinach i połówkach godzin na panelu informacji o przyjeździe. Szacowany czas przyjazdu to czas lokalny w miejscu docelowym.

   Wskazówka: do zaplanowanej już trasy można dodać postój.

   Wskazówka: trasę można zapisać za pomocą opcji Moje trasy.

Planowanie trasy przy użyciu współrzędnych

TYLKO SZYBKIE WYSZUKIWANIE

Ważne: dla zachowania bezpieczeństwa i wyeliminowania czynników rozpraszających kierowcę podróż należy zaplanować zawsze przed jej rozpoczęciem.

Aby zaplanować trasę przy użyciu współrzędnych, wykonaj następujące czynności:

1. Wybierz przycisk menu głównego, aby otworzyć menu główne.

2. Wybierz opcję **Szukaj**.

   Wyświetli się ekran wyszukiwania z klawiaturą.

3. Wybierz typ przycisku wyszukiwania po prawej stronie pola wyszukiwania.

4. Wybierz opcję **Współrzędne geograficzne**.

   Wskazówka: przykładowe współrzędne wyświetlone na ekranie to Twoja aktualna szerokość i długość geograficzna.

5. Wpisz parę współrzędnych. Współrzędne można wprowadzić w dowolnej postaci:
   - Wartości dziesiętne rozdzielane kropką, np.

     N 51.51000 W 0.13454

     51.51000 -0.13454

     Wskazówka: w przypadku wartości dziesiętnych nie ma potrzeby korzystania z liter do oznaczania długości i szerokości geograficznej. W przypadku pozycji położonych na zachód od południka 0 oraz na południe od równika należy dodać minus (-) przed współrzędną.
   - Stopnie, minuty i sekundy, np.

     N 51°30′31″ W 0°08′34″
   - Współrzędne w standardzie GPS, np.

     N 51 30.525 W 0 08.569

   Uwaga: pasek pod współrzędnymi zmienia kolor na czerwony po wprowadzeniu współrzędnych, których urządzenie TomTom GO CLASSIC nie rozpoznaje.

6. Podczas wprowadzania współrzędnych wyświetlane będą sugestie generowane na podstawie wpisywanego tekstu. Możesz kontynuować wpisywanie lub wybrać sugestię.

   Miejscowości i drogi są wyświetlane po lewej stronie, natomiast UM po prawej.

   Wskazówka: aby wyświetlić więcej wyników, ukryj klawiaturę lub przewiń w dół listę wyników.

   Wskazówka: wybierając przycisk lista/mapa, można przełączać między widokiem wyników na mapie lub na liście:

7. Wybierz sugestię miejsca docelowego.

   Pozycja zostanie wyświetlona na mapie.

8. Aby zaplanować trasę do tego miejsca, wybierz opcję **Jedź**.

   Zostanie zaplanowana trasa, a następnie rozpocznie się nawigacja do celu podróży. Po rozpoczęciu jazdy automatycznie wyświetli się widok nawigacji.

   Wskazówka: jeśli miejsce docelowe znajduje się w innej strefie czasowej, zobaczysz znak plus (+) lub minus (-) oraz różnicę czasową w godzinach i połówkach godzin na panelu informacji o przyjeździe. Szacowany czas przyjazdu to czas lokalny w miejscu docelowym.

   Wskazówka: do zaplanowanej już trasy można dodać postój.

   Wskazówka: trasę można zapisać za pomocą opcji Moje trasy.

Planowanie trasy przy użyciu kodu Mapcode

TYLKO SZYBKIE WYSZUKIWANIE

Ważne: dla zachowania bezpieczeństwa i wyeliminowania czynników rozpraszających kierowcę podróż należy zaplanować zawsze przed jej rozpoczęciem.

Aby zaplanować trasę, korzystając z kodu Mapcode, wykonaj następujące czynności:

1. Wybierz przycisk menu głównego, aby otworzyć menu główne.

2. Wybierz opcję **Szukaj**.

   Wyświetli się ekran wyszukiwania z klawiaturą.

3. Wpisz kod Mapcode. Możesz wpisać dowolne rodzaje kodów Mapcode:
   - międzynarodowy, np. WH6SL.TR10,
   - dla danego kraju, np. GBR 8MH.51,
   - alternatywny dla danego kraju, np. GBR 28.Y6VH lub GBR LDGZ.VXR.

   Wskazówka: wszystkie kody Mapcode w tym przykładzie dotyczą tego samego miejsca — zamku w Edynburgu w Wielkiej Brytanii. Aby uzyskać więcej informacji na temat kodu Mapcode dla danego miejsca, patrz Informacje o kodach Mapcode.

4. Po wpisaniu pełnego kodu mapy lokalizacja jest wyświetlana w kolumnie **Adresy**.

Miejscowości i drogi są wyświetlane po lewej stronie, natomiast UM po prawej.

Wskazówka: aby wyświetlić więcej wyników, ukryj klawiaturę lub przewiń w dół listę wyników.

Wskazówka: wybierając przycisk lista/mapa, można przełączać między widokiem wyników na mapie lub na liście:

5. Wybierz sugestię miejsca docelowego.
6. Aby zaplanować trasę do tego miejsca, wybierz opcję **Jedź**.

   Zostanie zaplanowana trasa, a następnie rozpocznie się nawigacja do celu podróży. Po rozpoczęciu jazdy automatycznie wyświetli się widok nawigacji.

Wskazówka: jeśli miejsce docelowe znajduje się w innej strefie czasowej, zobaczysz znak plus (+) lub minus (-) oraz różnicę czasową w godzinach i połówkach godzin na panelu informacji o przyjeździe. Szacowany czas przyjazdu to czas lokalny w miejscu docelowym.

Wskazówka: do zaplanowanej już trasy można dodać postój.

Wskazówka: trasę można zapisać za pomocą opcji Moje trasy.

Planowanie trasy z wyprzedzeniem

Trasę można zaplanować z wyprzedzeniem, przed rozpoczęciem jazdy. Trasę można zapisać jako element listy Moje trasy.

Aby zaplanować trasę z wyprzedzeniem, wykonaj następujące czynności:

1. Wyszukaj pozycję, której chcesz użyć jako punktu początkowego.
2. Wybierz opcję **Pokaż na mapie**.
3. Wybierz przycisk menu podręcznego.

   W menu podręcznym zostanie wyświetlona lista opcji.

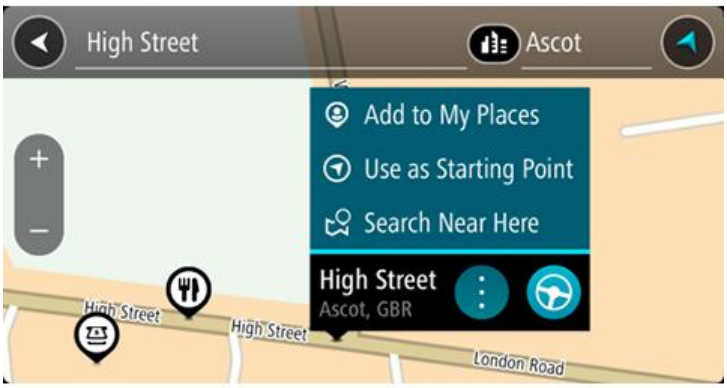

4. Wybierz opcję **Użyj jako punktu początkowego**.
5. Wyszukaj pozycję, której chcesz użyć jako miejsca docelowego.
6. Wybierz opcję **Pokaż na mapie**.
7. Wybierz opcję **Jedź** w menu podręcznym.

   Twoja trasa jest planowana z użyciem wybranego punktu początkowego i docelowego. Szacowany czas podróży jest pokazany w górnej części paska trasy.

Wskazówka: wszystkie postoje, UM-y i różne miejsca można ustawić jako punkty początkowe za pomocą menu podręcznego.

Wskazówka: trasę można zapisać w opcji Moje trasy.

8. Aby jechać do punktu początkowego, wybierz opcję **Jedź** u góry ekranu.

   Punkt początkowy trasy zostaje przekształcony w pierwszy postój, po czym zostaje zaplanowana trasa. Nawigacja do celu podróży rozpoczyna się od aktualnej pozycji. Po rozpoczęciu jazdy automatycznie wyświetli się widok nawigacji.

Zmienianie punktu początkowego na aktualną pozycję

1. Wybierz punkt początkowy trasy w widoku mapy.
2. Wybierz przycisk menu podręcznego.

   W menu podręcznym zostanie wyświetlona lista opcji.

3. Wybierz opcję **Usuń punkt początkowy**.

   Trasa zostanie ponownie zaplanowana, a punktem początkowym stanie się aktualna pozycja. Oryginalny punkt początkowy zostanie usunięty z trasy.

Zmienianie punktu początkowego na postój

1. Wybierz punkt początkowy trasy w widoku mapy.
2. Wybierz przycisk menu podręcznego.

   W menu podręcznym zostanie wyświetlona lista opcji.

3. Wybierz polecenie **Zmień na postój**.

   Trasa zostanie ponownie zaplanowana, a punkt początkowy zostanie zmieniony na postój.

Wyszukiwanie parkingu

Ważne: dla zachowania bezpieczeństwa i wyeliminowania czynników rozpraszających kierowcę podróż należy zaplanować zawsze przed jej rozpoczęciem.

Aby znaleźć parking, wykonaj następujące czynności:

1. Wybierz przycisk menu głównego, aby otworzyć menu główne.

2. Wybierz opcję **Parking**.

Otworzy się mapa, przedstawiająca pozycje parkingów.

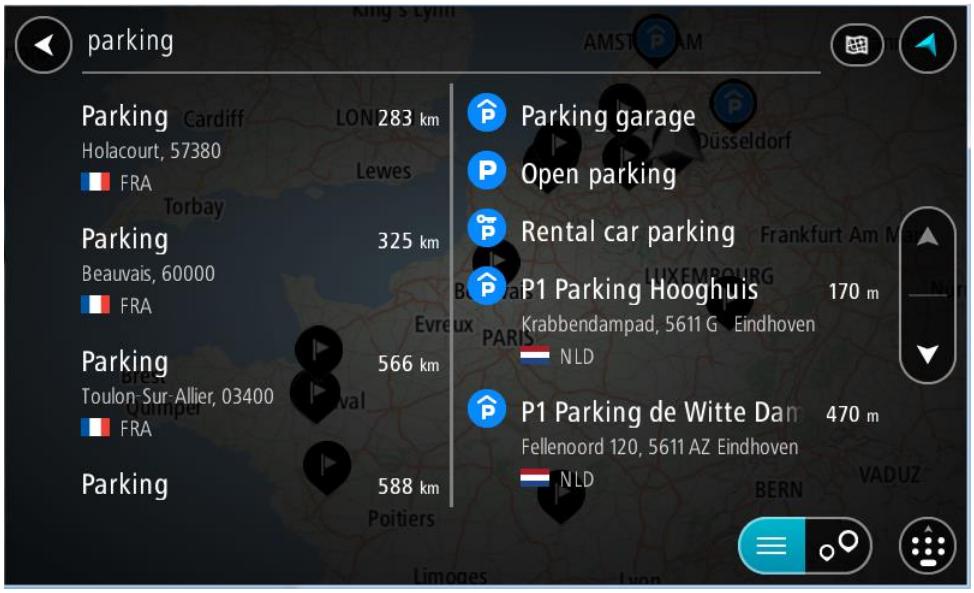

Jeśli zaplanowano trasę, na mapie wyświetlą się parkingi w pobliżu Twojej pozycji docelowej. Jeśli nie zaplanowano trasy, na mapie wyświetlą się parkingi w pobliżu Twojej aktualnej pozycji.

Można przełączyć ekran na listę parkingów, naciskając ten przycisk:

Możesz wybrać parking z listy, aby zlokalizować go na mapie.

Wskazówka: możesz przewijać w dół listę wyników, korzystając z paska przewijania po prawej stronie ekranu.

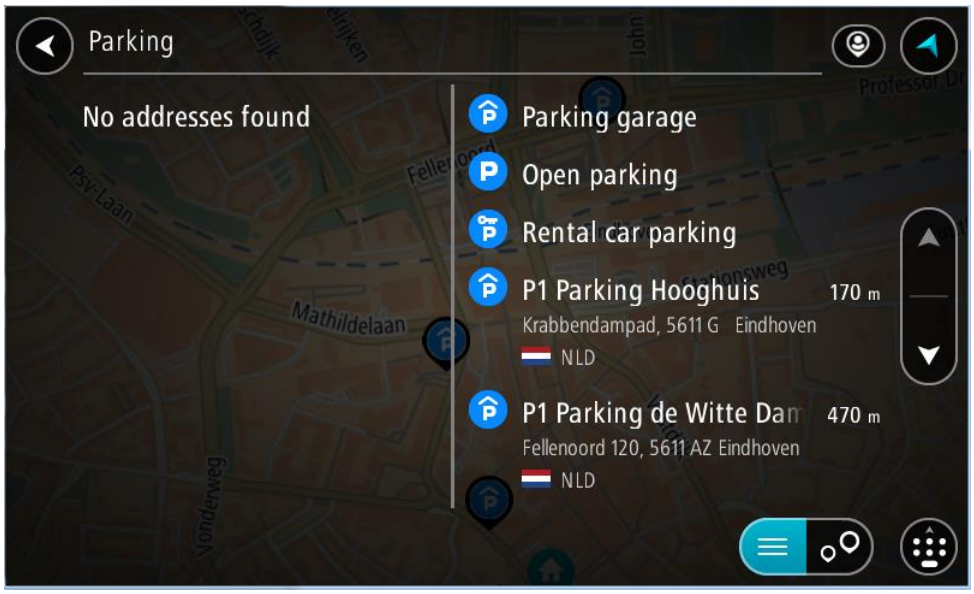

Jeśli chcesz zmienić sposób przeprowadzania wyszukiwania, wybierz przycisk po prawej stronie pola wyszukiwania. Możesz teraz zmienić obszar wyszukiwania, tak aby, na przykład, wyszukać tylko w pobliżu siebie lub na całej mapie.

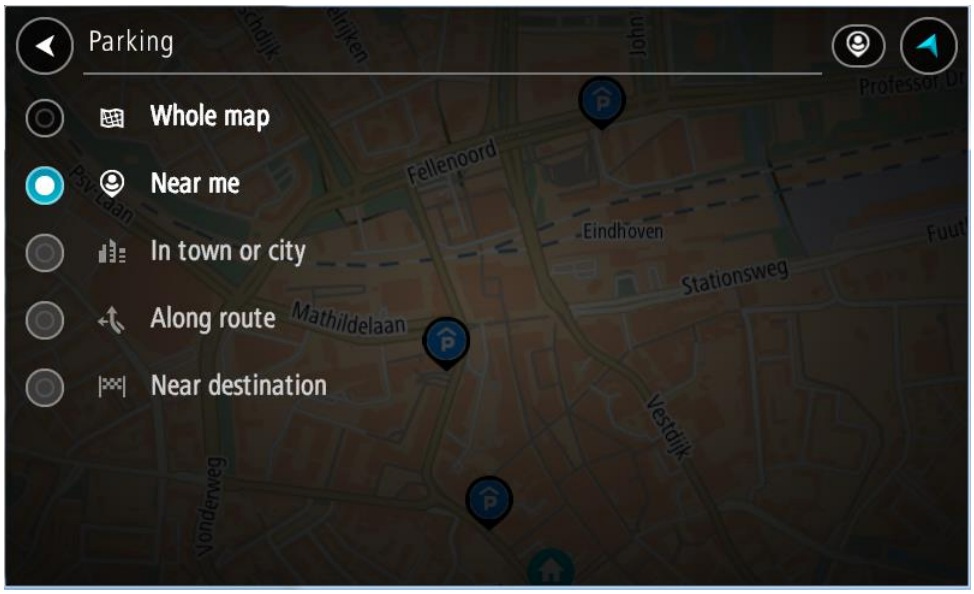

3. Wybierz parking na mapie lub z listy.

Na mapie otworzy się menu podręczne, zawierające nazwę parkingu.

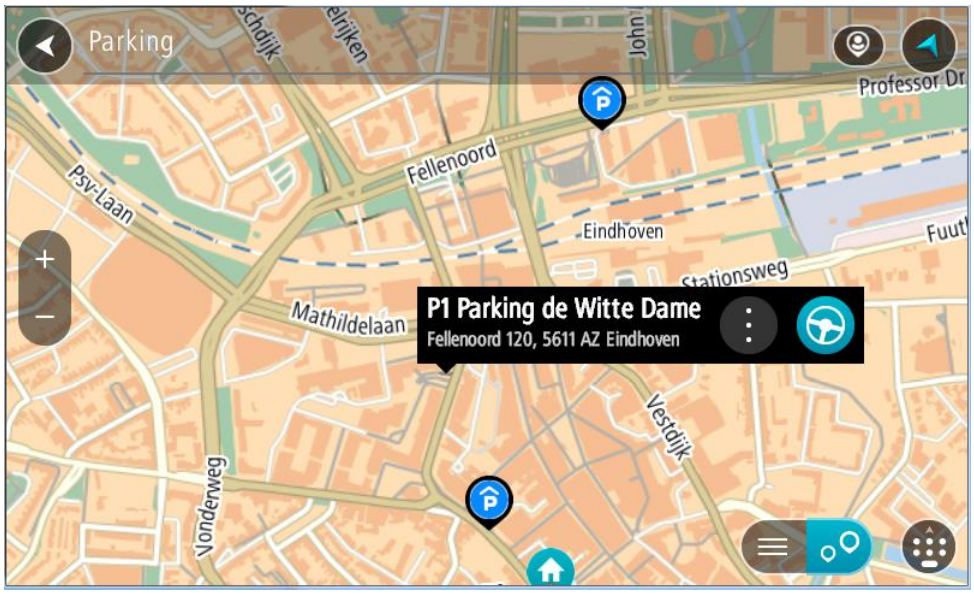

4. Wybierz opcję **Jedź**.

   Zostanie zaplanowana trasa, a następnie rozpocznie się nawigacja do celu podróży. Po rozpoczęciu jazdy automatycznie wyświetli się widok nawigacji.

Wskazówka: korzystając z podręcznego menu, możesz dodać parking jako postój na swojej trasie.

Wyszukiwanie stacji benzynowej

Ważne: dla zachowania bezpieczeństwa i wyeliminowania czynników rozpraszających kierowcę podróż należy zaplanować zawsze przed jej rozpoczęciem.

Aby znaleźć stację benzynową, wykonaj następujące czynności:

1. Wybierz przycisk menu głównego, aby otworzyć menu główne.

2. Wybierz opcję **Stacja benzynowa**.

Otworzy się mapa, przedstawiająca pozycje stacji benzynowych.

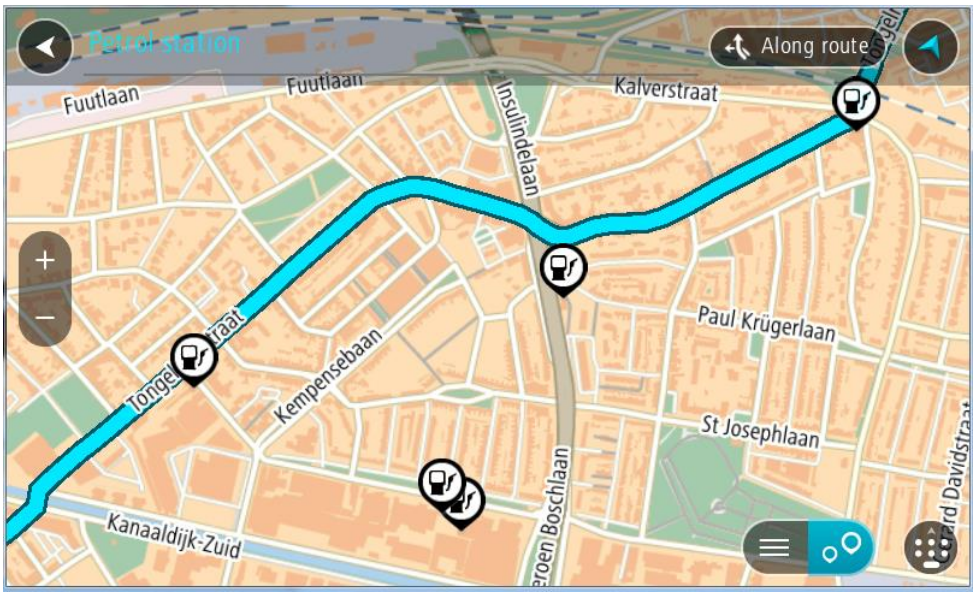

Jeśli zaplanowano trasę, na mapie wyświetlą się stacje benzynowe wzdłuż trasy. Jeśli nie zaplanowano trasy, na mapie wyświetlą się stacje benzynowe w pobliżu Twojej aktualnej pozycji.

Można przełączyć ekran na listę stacji benzynowych, naciskając ten przycisk:

Możesz wybrać stację benzynową z listy, aby zlokalizować ją na mapie.

Wskazówka: możesz przewijać w dół listę wyników, korzystając z paska przewijania po prawej stronie ekranu.

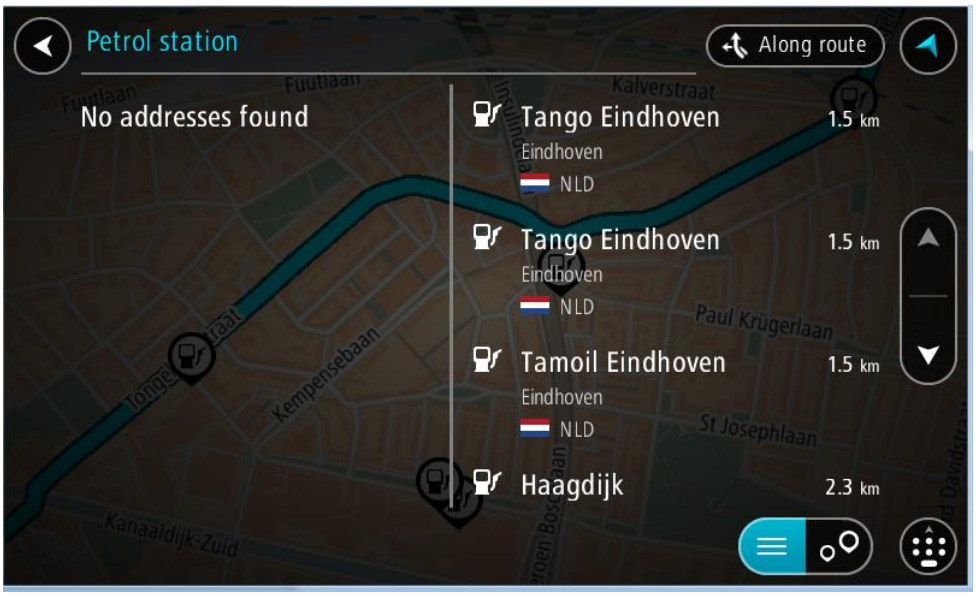

Jeśli chcesz zmienić sposób przeprowadzania wyszukiwania, wybierz przycisk po prawej stronie pola wyszukiwania. Możesz teraz zmienić obszar wyszukiwania, tak aby, na przykład, wyszukać tylko w pobliżu siebie lub na całej mapie.

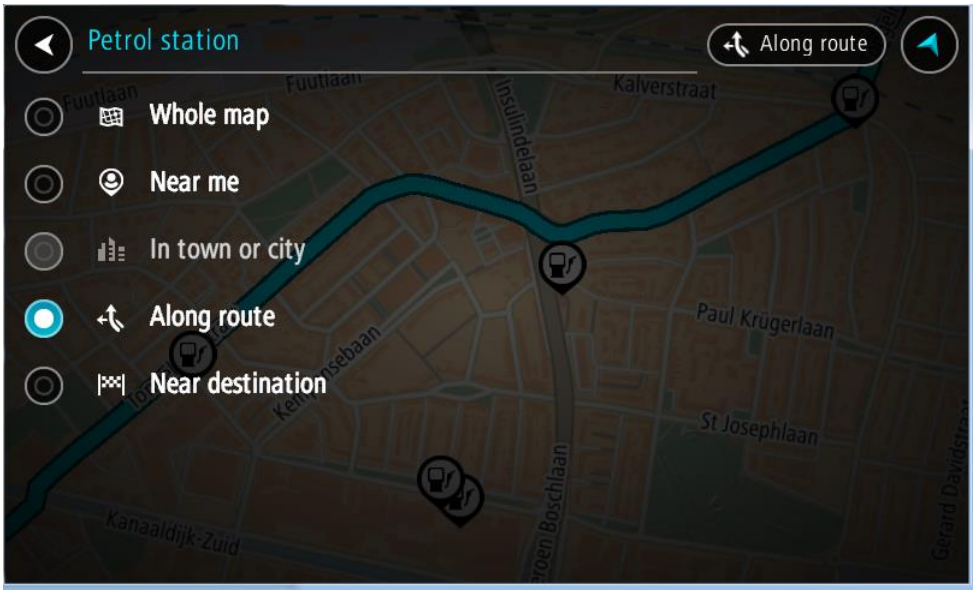

3. Wybierz stację benzynową na mapie lub z listy.
   Na mapie otworzy się menu podręczne, zawierające nazwę stacji benzynowej.

4. Wybierz opcję **Jedź**.
   Zostanie zaplanowana trasa, a następnie rozpocznie się nawigacja do celu podróży. Po rozpoczęciu jazdy automatycznie wyświetli się widok nawigacji.

Wskazówka: korzystając z podręcznego menu, możesz dodać stację benzynową jako postój na swojej trasie. Stacja benzynowa będąca postojem na trasie jest oznaczona niebieską ikoną.

Wyszukiwanie krok po kroku

Wybór sposobu wyszukiwania

Dostępne są dwa następujące typy wyszukiwania:

- **Szybkie wyszukiwanie**

  Zacznij wpisywać miejsce docelowe lub UM, a lista pasujących nazw ulic, miejsc i UM-ów będzie na bieżąco dopasowywana do wpisywanych znaków.
- **Wyszukiwanie krok po kroku**

  Znajdź miejsce docelowe w kilku łatwych krokach. Aby uzyskać adres, wpisz nazwę miasta, a potem nazwę ulicy i numer domu. Aby uzyskać UM, podaj miejsce wyszukiwania, a następnie wpisz typ wyszukiwanego UM-a.

W przypadku obu typów wyszukiwania wyświetlane są te same wyniki, więc wybierz typ wyszukiwania, który jest dla Ciebie najłatwiejszy w użyciu.

Można zmienić typ wyszukiwania, wybierając opcję **System** w menu Ustawienia.

Korzystanie z wyszukiwania krok po kroku

Informacje o wyszukiwaniu

TYLKO WYSZUKIWANIE KROK PO KROKU

W menu **Jedź do** można wyszukać adresy i użyteczne miejsca (UM-y), a następnie nawigować do nich. Najpierw wybierz kraj lub stan, w którym znajduje się szukane miejsce, a następnie wpisz adres, nazwę lub typ UM-a.

W przypadku opcji **Adres** można wyszukać następujące elementy:

- Określony adres w miejscowości lub mieście.
- Kod pocztowy, np. **00-001** dla ulicy Dworcowej w Warszawie.
- Miasto, aby dojechać do jego centrum, np. **Warszawa**.

W przypadku opcji **Użyteczne miejsca** można wyszukać następujące elementy:

- UM (Użyteczne miejsce): wpisz np. **muzeum**.

W przypadku opcji **Współrzędne geograficzne** można wyszukać następujące elementy:

- Współrzędne geograficzne, np. wpisz

  N 51°30'31" W 0°08'34".

Wprowadzanie zwrotów wyszukiwania

TYLKO WYSZUKIWANIE KROK PO KROKU

Wybierz przycisk **Jedź do** w Menu głównym, a następnie przycisk **Adres** lub **Użyteczne miejsce**. Na ekranie wyszukiwania pojawi się klawiatura z następującymi przyciskami:

1. **Przycisk powrotu**

   Wybierz ten przycisk, aby powrócić do poprzednio wyświetlanego ekranu.

2. **Pole wprowadzania wyszukiwania**

   Wprowadź tutaj termin do wyszukania. Podczas pisania pojawiają się pasujące adresy lub UM-y.

   Wskazówka: jeśli naciśniesz i przytrzymasz klawisz z literą na klawiaturze, uzyskasz dostęp do dodatkowych znaków, o ile są one dostępne. Na przykład naciśnij i przytrzymaj literę „e”, aby uzyskać dostęp do znaków 3, e, è, é, ê i ë oraz wielu innych.

   Wskazówka: aby edytować, wybierz już wpisane słowo, aby umieścić tam kursor. Możesz wstawiać lub usuwać znaki.

3. **Wybór kraju lub stanu**

   Wybierz kraj lub stan, który chcesz wyszukać.

4. **Przycisk widoku**

   Wybierz ten przycisk, aby powrócić do widoku mapy lub widoku nawigacji.

5. **Przycisk 123?!**

   Wybierz ten przycisk, aby użyć cyfr lub symboli na klawiaturze. Wybierz przycisk =\<, aby przełączać między cyframi i symbolami. Wybierz przycisk **ABC**, aby przejść z powrotem do zwykłej klawiatury.

6. **Przycisk układu klawiatury**

   Wybierz ten przycisk, aby zmienić układ klawiatury na inny język. Dostępne są cztery układy klawiatur. Jeśli masz wybrany więcej niż jeden układ, wybranie przycisku układu klawiatury spowoduje otwarcie menu podręcznego umożliwiającego szybkie przełączanie między wybranymi układami klawiatury. Naciśnij i przytrzymaj ten przycisk, aby przejść bezpośrednio do listy wszystkich dostępnych układów.

7. **Przycisk „Gotowe”**

   Wybierz ten przycisk, aby ukryć klawiaturę.

8. **Przycisk pokazania/ukrycia klawiatury**

   Korzystając z tego przycisku, można wyświetlić lub ukryć klawiaturę.

Wskazówka: wybierz jednokrotnie klawisz **Shift**, aby następna litera była wpisana jako wielka litera. Dotknij dwukrotnie **klawisza Shift**, aby pisać tylko wielkimi literami. Wybierz jednokrotnie klawisz **Shift**, aby wyłączyć tryb wpisywania wielkich liter.

Wskazówka: aby anulować wyszukiwanie, wybierz przycisk widoku mapy/nawigacji w prawym górnym rogu ekranu.

Korzystanie z wyników wyszukiwania

TYLKO WYSZUKIWANIE KROK PO KROKU

Wyniki wyszukiwania **Adresu** lub **Użytecznego miejsca** są wyświetlane na liście.

Wskazówka: aby wyświetlić więcej wyników, ukryj klawiaturę lub przewiń w dół listę wyników.

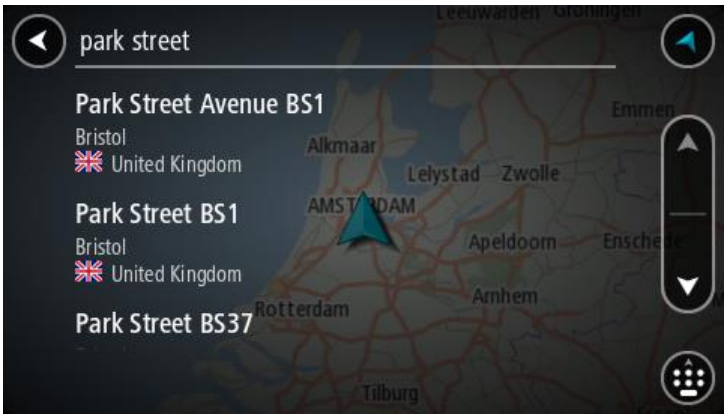

Po wybraniu adresu z listy wyników wyszukiwania można wyświetlić go na mapie, dodać skrzyżowanie lub zaplanować trasę do wybranej lokalizacji. Aby uzyskać dokładny adres, można podać numer domu. Wybranie z listy wyników wyszukiwania danego UM-u spowoduje wyświetlenie go na mapie.

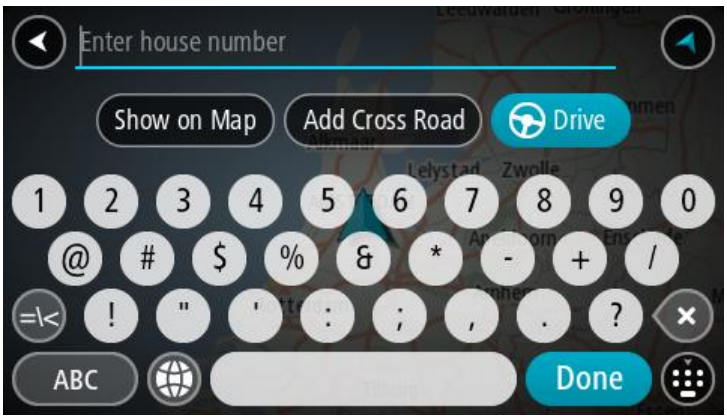

Po wyświetleniu na mapie adresu lub UM-u można użyć menu podręcznego, aby dodać lokalizację do Moich miejsc. Jeśli zaplanowano już trasę, możesz dodać do niej tę pozycję.

Uwaga: najlepsze wyniki wyszukiwania zostaną wyświetlone na mapie. Wyniki o niższym stopniu dopasowania będą się pojawiały wraz z przybliżaniem obrazu.

Informacje o kodach pocztowych

Podczas wyszukiwania według kodu pocztowego jego wyniki zależą od typu kodu, jaki jest używany w danym kraju.

Używane są następujące typy kodów pocztowych:

- Kody pocztowe przekierowujące do ulicy lub jej części.
- Kody pocztowe przekierowujące do obszaru obejmującego np. miasto, kilka wsi lub dzielnicę w dużym mieście.

Kody pocztowe ulic

Tego typu kody pocztowe są używane w takich krajach, jak Holandia czy Wielka Brytania. Podczas wyszukiwania tego typu kodu pocztowego wprowadź kod, a następnie pozostaw miejsce i opcjonalnie wpisz numer domu. Na przykład „1017CT 35”. Następnie urządzenie zaplanuje trasę do konkretnego domu lub budynku przy określonej ulicy.

Kody pocztowe obszarów

Tego typu kody pocztowe są używane w takich krajach, jak Niemcy, Francja czy Belgia. W przypadku wyszukiwania przy użyciu kodu pocztowego obszaru jego wyniki obejmują wszystkie ulice w dzielnicy miasta, całe miasto lub wsie przypisane do tego kodu.

Podczas korzystania z szybkiego wyszukiwania można zobaczyć wyniki z wielu krajów po wprowadzeniu kodu pocztowego obszaru.

Uwaga: wyszukiwanie przy pomocy kodu pocztowego obszaru nie zwróci konkretnych adresów w wynikach wyszukiwania.

Niemniej jednak ten typ kodu pocztowego jest bardzo przydatny do ograniczenia liczby wyników. Na przykład wyszukiwanie Neustadt w Niemczech zwraca długą listę wyników. Dodanie spacji po kodzie pocztowym obszaru zawęża wyniki do szukanego miasta Neustadt.

Inny przykład: jeśli chcesz wyszukać miasto, wprowadź kod pocztowy obszaru i wybierz miasto z listy wyników.

Lista ikon typów UM-ów

Usługi prawne i finansowe

Sąd

Bankomat

Kancelaria prawna

Instytucja finansowa

Inne usługi prawne

Usługi gastronomiczne

Sklep ogólnospożywczy

Fast food

Restauracja

Restauracja chińska

Noclegi

Hotel lub motel

Luksusowy hotel

Kemping/pole namiotowe

Tani hotel sieciowy

Służby ratownicze i pomoc w nagłych przypadkach

Szpital lub poliklinika

Stomatolog

Policja

Weterynarz

Lekarz

Straż pożarna

Usługi motoryzacyjne

Parking zewnętrzny

Stacja benzynowa

Parking kryty

Myjnia samochodowa

Dealer samochodów

Stacja kontroli pojazdów

Wypożyczalnia samochodów

Punkt(y) ładowania samochodów elektrycznych

Parking wypożyczalni samochodów

Naprawa samochodów

Inne usługi

Ambasada

Usługi dla zwierząt

Urząd państwowy

Telekomunikacja

Firma

Punkt usługowy

Poczta

Apteka

Centrum handlowe

Salon piękności

Biuro informacji turystycznej

Sklep

Edukacja

Uczelnia wyższa lub uniwersytet

Szkoła

Biblioteka

Centrum konferencyjne

Wypoczynek

Kasyno

Winiarnia

Teatr

Atrakcja turystyczna

Kino

Zoo

Hala koncertowa

Wesołe miasteczko

Muzeum

Centrum wystawowe

Opera

Centrum kulturalne

Klub nocny

Ośrodek rozry-wkowo-wypoczynkowy

Farmy dla dzieci

Sport

Boisko sportowe

Basen

Szczyt górski

Sporty wodne

Plaża

Korty tenisowe

Park lub miejsce wypoczynku

Lodowisko

Port jachtowy lub marina

Ośrodek sportowy

Stadion

Pole golfowe

Religia

Kościół

Miejsce kultu

Podróże

	Dworzec kolejowy		Przełęcz górska
	Lotnisko		Punkt widokowy
	Terminal promowy		Kod pocztowy **Uwaga**: nie są wykorzystywane we wszystkich krajach.
	Przejście graniczne		Dzielnica mieszkaniowa
	Przystanek autobusowy		Centrum miasta
	Punkt poboru opłat		Stacje ładowania pojazdów elektrycznych
	Miejsce odpoczynku		Parking dla ciężarówek

Planowanie trasy przy użyciu funkcji wyszukiwania krok po kroku

Korzystanie z przewidywania miejsca docelowego

Czym jest funkcja przewidywania miejsca docelowego?

Urządzenie TomTom GO może zapamiętywać Twoje codzienne nawyki w odniesieniu do pokonywanej trasy, aby zapisywać ulubione miejsca, a także sugerować miejsca docelowe po wyjściu urządzenia z trybu uśpienia, na przykład rano, podczas jazdy do pracy.

Rozpoczęcie korzystania z funkcji przewidywania miejsca docelowego

Zanim urządzenie wyświetli pierwsze proponowane miejsce docelowe, musi minąć trochę czasu, aż zapamięta Twoje nawyki. Im częściej jeździsz, korzystając z urządzenia TomTom GO, tym szybciej otrzymasz propozycje miejsc docelowych i będą one dokładniejsze.

W tym celu trzeba wykonać następujące czynności:

- Funkcja przewidywania miejsca docelowego jest domyślnie WŁĄCZONA, ale jeśli została wyłączona, wybierz kolejno opcje Ustawienia > System > **Twoje dane i prywatność** i włącz opcję **Zachowaj historię podróży w urządzeniu do wykorzystania w innych funkcjach**.
- Upewnij się, że nie masz zaplanowanej trasy.
- Używaj samochodu przez kilka dni, planując trasy do ulubionych punktów z listy Moje miejsca.

Korzystanie z przewidywania miejsca docelowego

Jeśli urządzenie zapyta: „Going to X?” (Czy jedziesz do X?), przy czym X oznacza miejsce docelowe, masz 12 sekund na udzielenie odpowiedzi Yes (Tak) lub No (Nie).

Wskazówka: jeśli nie udzielisz żadnej odpowiedzi, urządzenie TomTom GO przyjmie, że odpowiedź była twierdząca.

Aby odpowiedzieć twierdząco, wybierz opcję **Tak**. Urządzenie zaplanuje trasę do miejsca docelowego.

Aby odpowiedzieć przecząco, wybierz opcję **Nie** lub dotknij ekranu, co spowoduje powrót do mapy.

Włączanie i wyłączanie przewidywania miejsca docelowego

Funkcję przewidywania miejsca docelowego można w dowolnym momencie włączyć i wyłączyć. Zapoznaj się z ustawieniami Planowanie trasy, aby dowiedzieć się, jak włączać i wyłączać tę funkcję.

Planowanie trasy do adresu

TYLKO WYSZUKIWANIE KROK PO KROKU

Ważne: dla zachowania bezpieczeństwa i wyeliminowania czynników rozpraszających kierowcę podróż należy zaplanować zawsze przed jej rozpoczęciem.

Aby zaplanować trasę, wykonaj te czynności:

1. Wybierz przycisk menu głównego, aby otworzyć menu główne.

2. Wybierz opcję **Jedź do**.

3. Wybierz opcję **Adres**.
   Aby zmienić ustawienie kraju lub stanu, wybierz flagę, a dopiero potem miasto.
4. Wprowadź nazwę miejscowości lub miasta albo kod pocztowy.
   Miasta o podobnej nazwie pojawiają się na liście podczas pisania.
   Gdy na liście pojawi się prawidłowe miasto lub miejscowość, wybierz nazwę.

5. Wprowadź nazwę ulicy.
   Ulice o podobnej nazwie pojawiają się na liście podczas pisania.
   Gdy na liście pojawi się prawidłowa nazwa ulicy, wybierz ją.

6. Podaj numer domu.

Wskazówka: jeśli podany numer domu nie istnieje, zostanie wyświetlony na czerwono. Najbliższy numer domu pojawi się wtedy na przycisku **Jedź do**.

7. Wybierz opcję **Jedź**.
   Zostanie zaplanowana trasa, a następnie rozpocznie się nawigacja do celu podróży. Po rozpoczęciu jazdy automatycznie wyświetli się widok nawigacji.

Wskazówka: jeśli miejsce docelowe znajduje się w innej strefie czasowej, zobaczysz znak plus (+) lub minus (-) oraz różnicę czasową w godzinach i połówkach godzin na panelu informacji o przyjeździe. Szacowany czas przyjazdu to czas lokalny w miejscu docelowym.

Wskazówka: do zaplanowanej już trasy można dodać postój.

Wskazówka: trasę można zapisać za pomocą opcji Moje trasy.

Planowanie trasy do UM-a

TYLKO WYSZUKIWANIE KROK PO KROKU

Ważne: dla zachowania bezpieczeństwa i wyeliminowania czynników rozpraszających kierowcę podróż należy zaplanować zawsze przed jej rozpoczęciem.

Aby zaplanować trasę do określonego UM-u lub jego typu przy użyciu funkcji wyszukiwania, wykonaj następujące czynności:

1. Wybierz przycisk menu głównego, aby otworzyć menu główne.

2. Wybierz opcję **Jedź do**.

3. Wybierz opcję **Użyteczne miejsce**.
   Aby zmienić ustawienie kraju lub stanu, wybierz flagę, a dopiero potem miasto.
4. Wybierz miejsce wyszukiwania. Można wybrać jedną z następujących opcji:
   - **Blisko mnie**.
   - **W mieście**.
   - **Wzdłuż trasy** w przypadku zaplanowania trasy.
   - **W pobliżu miejsca docelowego** w przypadku zaplanowania trasy.
   - **W pobliżu punktu na mapie** w przypadku wybrania punktu na mapie.
   - **W pobliżu miejsca odjazdu** w przypadku zaplanowania trasy lub śladu.
5. Wpisz nazwę miejsca, do którego chcesz zaplanować trasę.

   Wskazówka: jeśli naciśniesz i przytrzymasz klawisz z literą na klawiaturze, uzyskasz dostęp do dodatkowych znaków, o ile są one dostępne. Na przykład naciśnij i przytrzymaj literę „e”, aby uzyskać dostęp do znaków 3, e, è, é, ê i ë oraz wielu innych.

   Można wyszukiwać UM-y (użyteczne miejsca) danego typu, np. restauracje czy atrakcje turystyczne. Możesz również wyszukiwać konkretne UM-y, np. *ff*„Pizzeria u Stacha”.

   Podczas wpisywania wyświetlane są sugestie generowane na podstawie wpisywanego tekstu.

6. Wybierz typ UM-u lub konkretny UM. W przypadku wybrania typu UM-u wybierz konkretny UM.
   Pozycja zostanie wyświetlona na mapie.

7. Aby wyświetlić więcej informacji o UM-ach, wskaż je na mapie i użyj przycisku menu podręcznego. Wybierz opcję **Więcej informacji** w menu podręcznym.

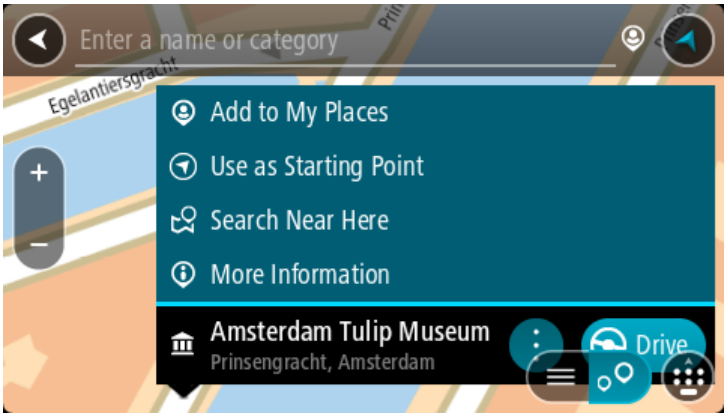

Umożliwi to wyświetlenie dalszych informacji dotyczących UM-a, takich jak numer telefonu, pełny adres oraz adres e-mail.

8. Aby zaplanować trasę do tego miejsca, wybierz opcję **Jedź**.

   Zostanie zaplanowana trasa, a następnie rozpocznie się nawigacja do celu podróży. Po rozpoczęciu jazdy automatycznie wyświetli się widok nawigacji.

Wskazówka: jeśli miejsce docelowe znajduje się w innej strefie czasowej, zobaczysz znak plus (+) lub minus (-) oraz różnicę czasową w godzinach i połówkach godzin na panelu informacji o przyjeździe. Szacowany czas przyjazdu to czas lokalny w miejscu docelowym.

Wskazówka: do zaplanowanej już trasy można dodać postój.

Wskazówka: trasę można zapisać za pomocą opcji Moje trasy.

Planowanie trasy do centrum miasta

TYLKO WYSZUKIWANIE KROK PO KROKU

Ważne: dla zachowania bezpieczeństwa i wyeliminowania czynników rozpraszających kierowcę podróż należy zaplanować zawsze przed jej rozpoczęciem.

Aby zaplanować trasę do centrum miasta, wykonaj te czynności:

1. Wybierz przycisk menu głównego, aby otworzyć menu główne.

2. Wybierz opcję **Jedź do**.

3. Wybierz opcję **Adres**.

   Aby zmienić ustawienie kraju lub stanu, wybierz flagę, a dopiero potem miasto.

4. Wprowadź nazwę miasta lub miejscowości.

   Miasta o podobnej nazwie pojawiają się na liście podczas pisania.

Gdy na liście pojawi się prawidłowe miasto lub miejscowość, wybierz nazwę.

5. Wybierz UM centrum miasta.

6. Wybierz opcję **Jedź**.

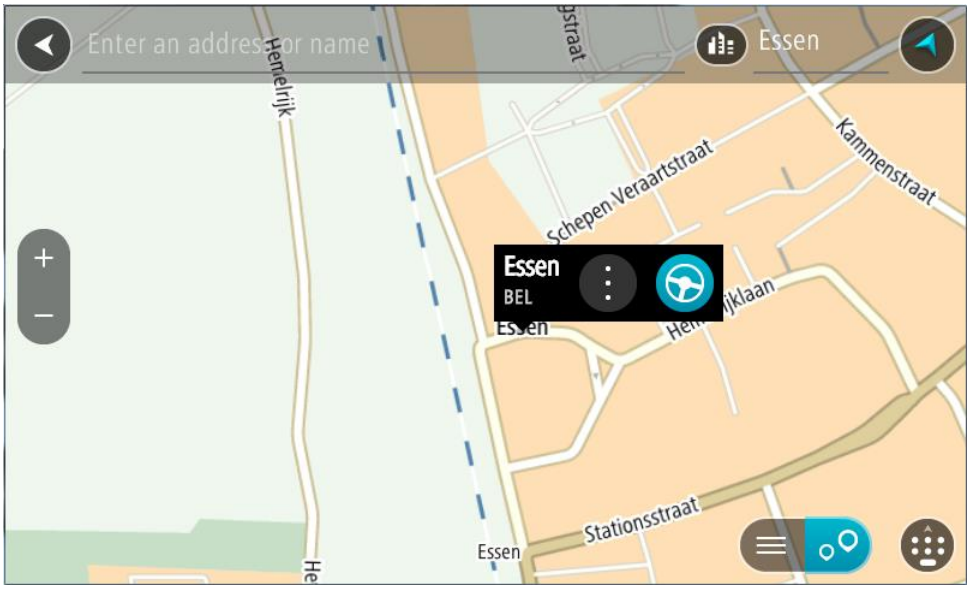

Zostanie zaplanowana trasa, a następnie rozpocznie się nawigacja do celu podróży. Po rozpoczęciu jazdy automatycznie wyświetli się widok nawigacji.

Wskazówka: jeśli miejsce docelowe znajduje się w innej strefie czasowej, zobaczysz znak plus (+) lub minus (-) oraz różnicę czasową w godzinach i połówkach godzin na panelu informacji o przyjeździe. Szacowany czas przyjazdu to czas lokalny w miejscu docelowym.

Wskazówka: do zaplanowanej już trasy można dodać postój.
Wskazówka: trasę można zapisać za pomocą opcji Moje trasy.

Planowanie trasy do UM-u przy użyciu funkcji wyszukiwania przez Internet

TYLKO WYSZUKIWANIE KROK PO KROKU

Ważne: dla zachowania bezpieczeństwa i wyeliminowania czynników rozpraszających kierowcę podróż należy zaplanować zawsze przed jej rozpoczęciem.

Uwaga: funkcja wyszukiwania przez Internet jest dostępna tylko w podłączonych urządzeniach. Aby rozpocząć korzystanie z funkcji wyszukiwania przez Internet w urządzeniu TomTom GO CLASSIC, należy połączyć się z usługami TomTom.

Jeśli próba wyszukania UM-a nie zwróciła żądanych wyników, można wyszukiwać przez Internet za pomocą funkcji TomTom Places. Aby wyszukać UM-y za pomocą funkcji wyszukiwania przez Internet, wykonaj następujące czynności:

1. Wyszukaj UM za pomocą polecenia **Jedź do** w menu głównym.
   Wyniki wyszukiwania są wyświetlane na liście.

2. Przewiń w dół listy i wybierz opcję **Szukaj online z TomTom Places**.
3. Użyj klawiatury, aby wpisać nazwę poszukiwanego UM-a, i naciśnij przycisk Szukaj na klawiaturze.

Wskazówka: jeśli naciśniesz i przytrzymasz klawisz z literą na klawiaturze, uzyskasz dostęp do dodatkowych znaków, o ile są one dostępne. Na przykład naciśnij i przytrzymaj literę „e”, aby uzyskać dostęp do znaków 3, e, è, é, ê i ë oraz wielu innych.

Można wyszukiwać UM-y (użyteczne miejsca) danego typu, np. restauracje czy atrakcje turystyczne. Możesz również wyszukiwać konkretne UM-y, np. *ff*„Pizzeria u Stacha”.

Uwaga: można wyszukiwać w pobliżu bieżącej lokalizacji, w miejscowości lub mieście, lub w pobliżu celu podróży. Jeśli chcesz zmienić sposób przeprowadzania wyszukiwania, wybierz przycisk po prawej stronie pola wyszukiwania.

Wyniki wyszukiwania są wyświetlane w jednej kolumnie.

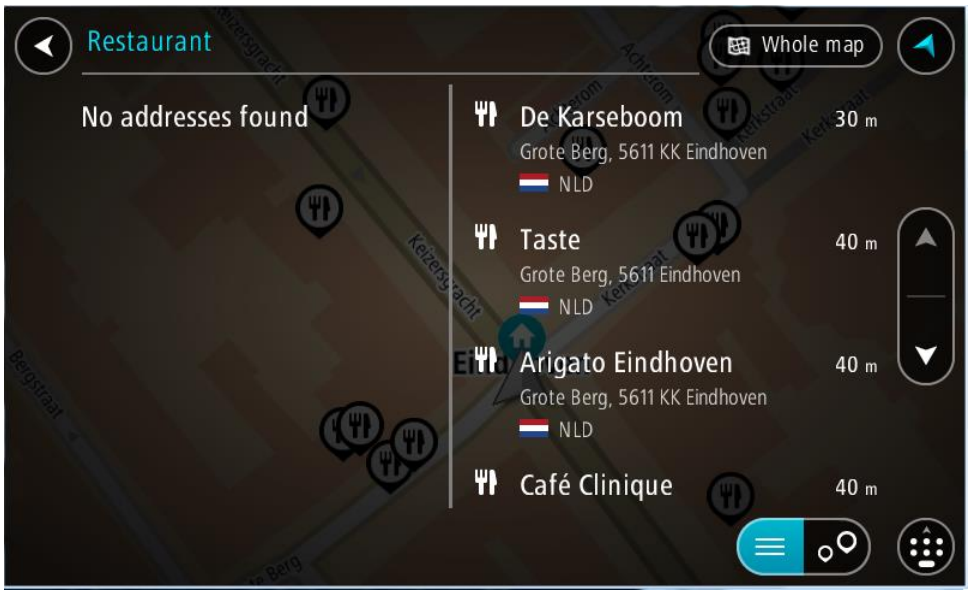

Wskazówka: aby wyświetlić więcej wyników, ukryj klawiaturę lub przewiń w dół listę wyników.

Wskazówka: wybierając przycisk lista/mapa, można przełączać między widokiem wyników na mapie lub na liście:

4. Wybierz jeden UM z listy.

   Pozycja zostanie wyświetlona na mapie.

5. Aby wyświetlić więcej informacji o UM-ach, wskaż je na mapie i użyj przycisku menu podręcznego. Wybierz opcję **Więcej informacji** w menu podręcznym.

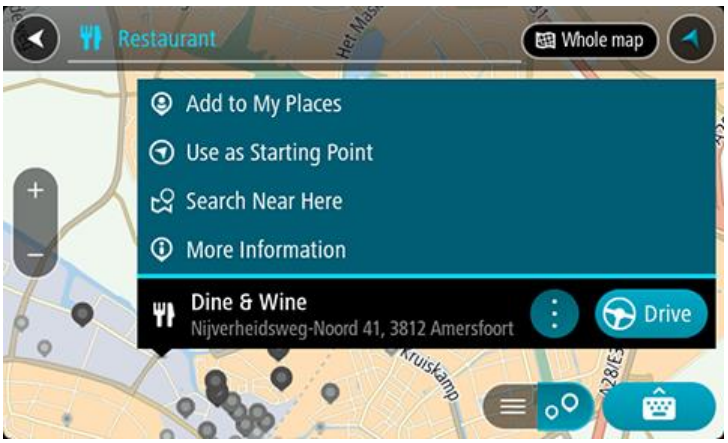

   Umożliwi to wyświetlenie dalszych informacji dotyczących UM-a, takich jak numer telefonu, pełny adres oraz adres e-mail.

6. Aby zaplanować trasę do tego miejsca, wybierz opcję **Jedź**.

   Zostanie zaplanowana trasa, a następnie rozpocznie się nawigacja do celu podróży. Po rozpoczęciu jazdy automatycznie wyświetli się widok nawigacji.

Wskazówka: jeśli miejsce docelowe znajduje się w innej strefie czasowej, zobaczysz znak plus (+) lub minus (-) oraz różnicę czasową w godzinach i połówkach godzin na panelu informacji o przyjeździe. Szacowany czas przyjazdu to czas lokalny w miejscu docelowym.

Wskazówka: do zaplanowanej już trasy można dodać postój.

Wskazówka: trasę można zapisać za pomocą opcji Moje trasy.

Planowanie trasy przy użyciu mapy

Ważne: dla zachowania bezpieczeństwa i wyeliminowania czynników rozpraszających kierowcę podróż należy zaplanować zawsze przed jej rozpoczęciem.

Aby zaplanować trasę, korzystając z mapy, wykonaj następujące czynności:

1. Przesuń mapę i przybliż ją, aby zobaczyć miejsce docelowe podróży.

Wskazówka: można także wybrać symbol na mapie, aby wyświetlić menu podręczne, a następnie wybrać przycisk **Jedź**, aby zaplanować trasę do wybranej pozycji.

2. Po odnalezieniu miejsca docelowego na mapie wybierz je, naciskając i przytrzymując ekran przez około 1 sekundę.

Wyświetli się menu podręczne z najbliższym adresem.

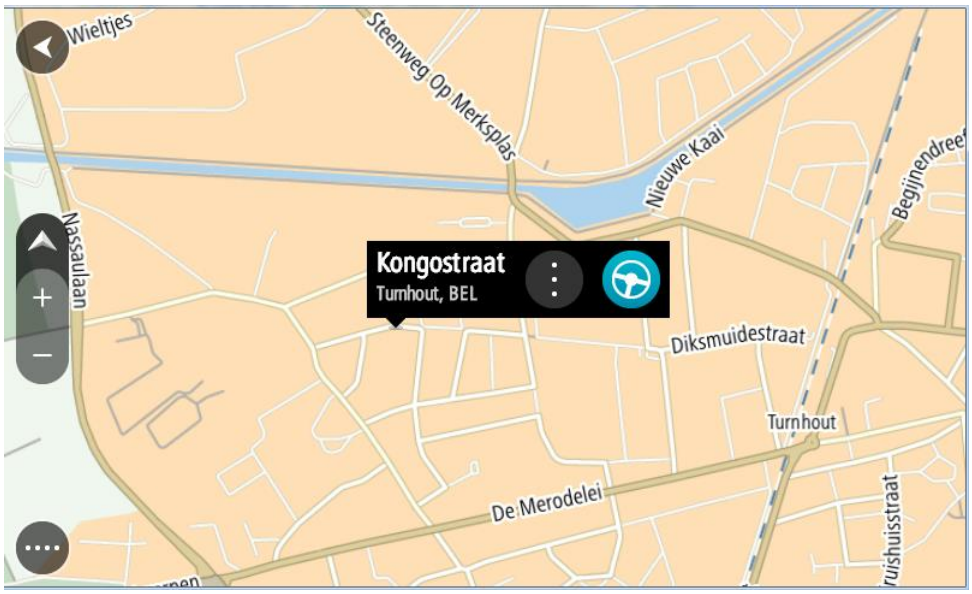

3. Aby zaplanować trasę do tego miejsca, wybierz opcję **Jedź**.

   Zostanie zaplanowana trasa, a następnie rozpocznie się nawigacja do celu podróży. Po rozpoczęciu jazdy automatycznie wyświetli się widok nawigacji.

Wskazówka: istnieją inne sposoby wykorzystania wybranej pozycji. Można ją na przykład dodać do listy Moje miejsca, wybierając przycisk menu podręcznego.

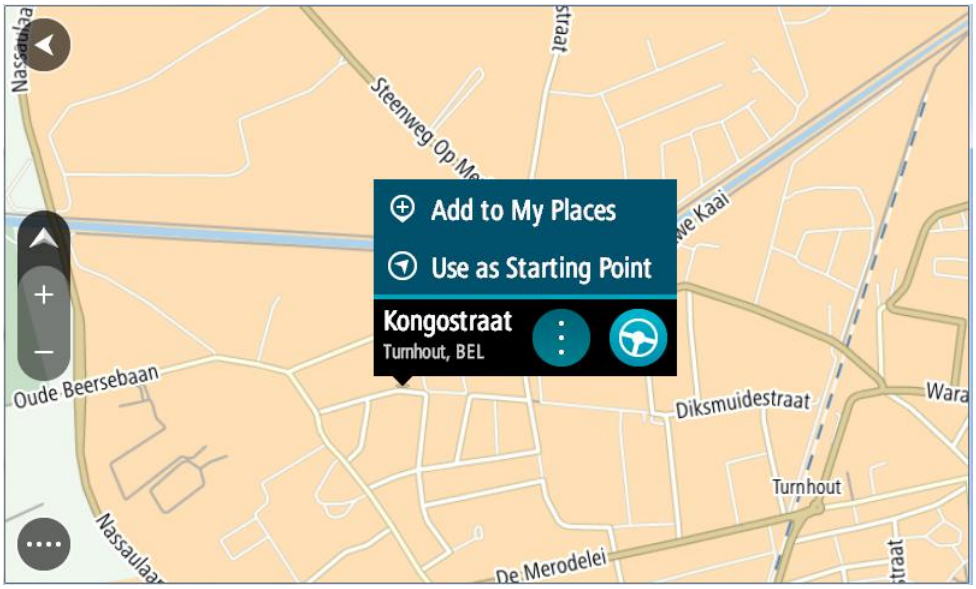

Wskazówka: jeśli miejsce docelowe znajduje się w innej strefie czasowej, zobaczysz znak plus (+) lub minus (-) oraz różnicę czasową w godzinach i połówkach godzin na panelu informacji o przyjeździe. Szacowany czas przyjazdu to czas lokalny w miejscu docelowym.

Wskazówka: do zaplanowanej już trasy można dodać postój.

Wskazówka: trasę można zapisać za pomocą opcji Moje trasy.

Planowanie trasy przy użyciu funkcji Moje miejsca

Aby nawigować do jednej z pozycji na liście Moje miejsca z aktualnej pozycji, wykonaj następujące czynności:

1. Wybierz przycisk menu głównego, aby otworzyć menu główne.

2. Wybierz opcję **Moje miejsca**.

Otworzy się lista wszystkich Twoich miejsc.

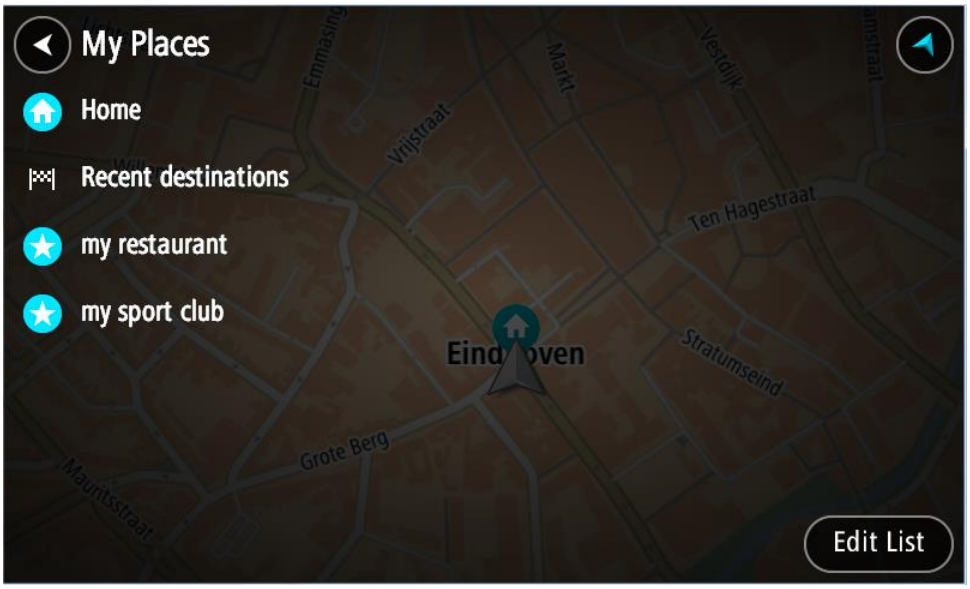

3. Wybierz miejsce, do którego chcesz nawigować, na przykład Dom.
   Wybrane miejsce zostanie wyświetlone na mapie wraz z podręcznym menu.

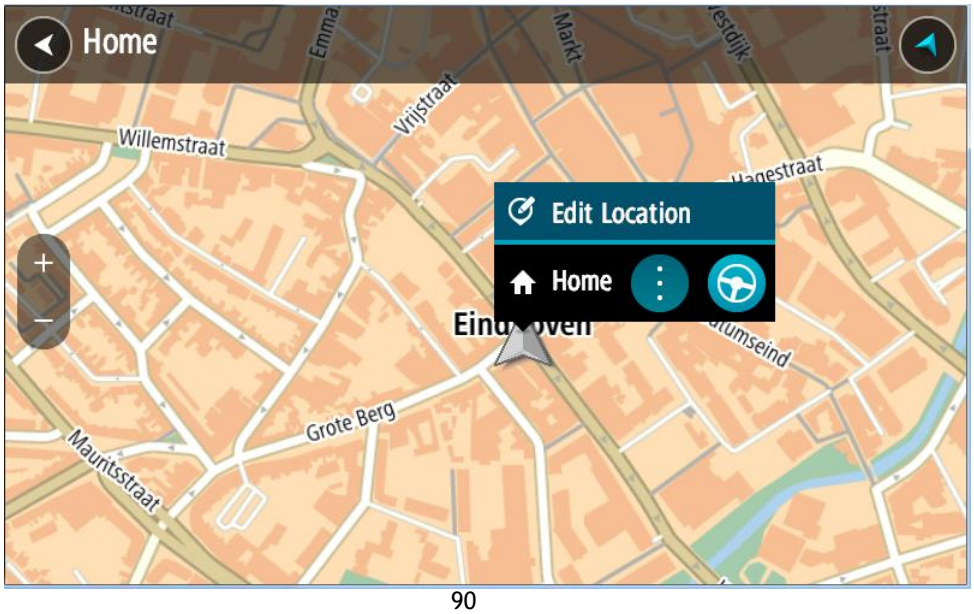

4. Aby zaplanować trasę do tego miejsca, wybierz opcję **Jedź**.

   Zostanie zaplanowana trasa, a następnie rozpocznie się nawigacja do celu podróży. Po rozpoczęciu jazdy automatycznie wyświetli się widok nawigacji.

   Wskazówka: jeśli miejsce docelowe znajduje się w innej strefie czasowej, zobaczysz znak plus (+) lub minus (-) oraz różnicę czasową w godzinach i połówkach godzin na panelu informacji o przyjeździe. Szacowany czas przyjazdu to czas lokalny w miejscu docelowym.

   Wskazówka: do zaplanowanej już trasy można dodać postój.

   Wskazówka: trasę można zapisać za pomocą opcji Moje trasy.

Planowanie trasy z wykorzystaniem współrzędnych przy użyciu funkcji wyszukiwania krok po kroku

TYLKO WYSZUKIWANIE KROK PO KROKU

Ważne: dla zachowania bezpieczeństwa i wyeliminowania czynników rozpraszających kierowcę podróż należy zaplanować zawsze przed jej rozpoczęciem.

Aby zaplanować trasę przy użyciu współrzędnych, wykonaj następujące czynności:

1. Wybierz przycisk menu głównego, aby otworzyć menu główne.

2. Wybierz opcję **Jedź do**.

3. Wybierz opcję **Współrzędne geograficzne**.

   Wskazówka: przykładowe współrzędne wyświetlone na ekranie to Twoja aktualna szerokość i długość geograficzna.

4. Wpisz parę współrzędnych. Współrzędne można wprowadzić w dowolnej postaci:
   - Wartości dziesiętne rozdzielane kropką, np.

     N 51.51000 W 0.13454

     51.51000 -0.13454

     Wskazówka: w przypadku wartości dziesiętnych nie ma potrzeby korzystania z liter do oznaczania długości i szerokości geograficznej. W przypadku pozycji położonych na zachód od południka 0 oraz na południe od równika należy dodać minus (-) przed współrzędną.
   - Stopnie, minuty i sekundy, np.

     N 51°30'31" W 0°08'34"
   - Współrzędne w standardzie GPS, np.

     N 51 30.525 W 0 08.569

   Uwaga: pasek pod współrzędnymi zmienia kolor na czerwony po wprowadzeniu współrzędnych, których urządzenie TomTom GO CLASSIC nie rozpoznaje.

5. Podczas wprowadzania współrzędnych wyświetlane będą sugestie generowane na podstawie wpisywanego tekstu. Możesz kontynuować wpisywanie lub wybrać sugestię.

   Wskazówka: aby wyświetlić więcej wyników, ukryj klawiaturę lub przewiń w dół listę wyników.

Wskazówka: wybierając przycisk lista/mapa, można przełączać między widokiem wyników na mapie lub na liście:

6. Wybierz sugestię miejsca docelowego.

   Pozycja zostanie wyświetlona na mapie.
7. Aby zaplanować trasę do tego miejsca, wybierz opcję **Jedź**.

   Zostanie zaplanowana trasa, a następnie rozpocznie się nawigacja do celu podróży. Po rozpoczęciu jazdy automatycznie wyświetli się widok nawigacji.

Wskazówka: jeśli miejsce docelowe znajduje się w innej strefie czasowej, zobaczysz znak plus (+) lub minus (-) oraz różnicę czasową w godzinach i połówkach godzin na panelu informacji o przyjeździe. Szacowany czas przyjazdu to czas lokalny w miejscu docelowym.

Wskazówka: do zaplanowanej już trasy można dodać postój.

Wskazówka: trasę można zapisać za pomocą opcji Moje trasy.

Planowanie trasy z wyprzedzeniem

Trasę można zaplanować z wyprzedzeniem, przed rozpoczęciem jazdy. Trasę można zapisać jako element listy Moje trasy.

Aby zaplanować trasę z wyprzedzeniem, wykonaj następujące czynności:

1. Wyszukaj pozycję, której chcesz użyć jako punktu początkowego.
2. Wybierz opcję **Pokaż na mapie**.
3. Wybierz przycisk menu podręcznego.

   W menu podręcznym zostanie wyświetlona lista opcji.

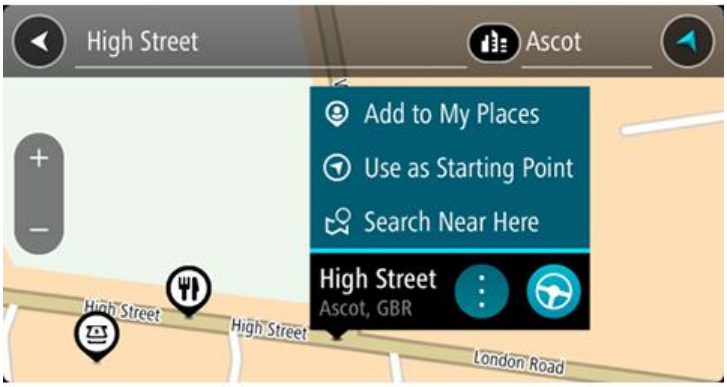

4. Wybierz opcję **Użyj jako punktu początkowego**.
5. Wyszukaj pozycję, której chcesz użyć jako miejsca docelowego.
6. Wybierz opcję **Pokaż na mapie**.
7. Wybierz opcję **Jedź** w menu podręcznym.

   Twoja trasa jest planowana z użyciem wybranego punktu początkowego i docelowego. Szacowany czas podróży jest pokazany w górnej części paska trasy.

Wskazówka: wszystkie postoje, UM-y i różne miejsca można ustawić jako punkty początkowe za pomocą menu podręcznego.

Wskazówka: trasę można zapisać w opcji Moje trasy.

8. Aby jechać do punktu początkowego, wybierz opcję **Jedź** u góry ekranu.

Punkt początkowy trasy zostaje przekształcony w pierwszy postój, po czym zostaje zaplanowana trasa. Nawigacja do celu podróży rozpoczyna się od aktualnej pozycji. Po rozpoczęciu jazdy automatycznie wyświetli się widok nawigacji.

Zmienianie punktu początkowego na aktualną pozycję

1. Wybierz punkt początkowy trasy w widoku mapy.
2. Wybierz przycisk menu podręcznego.
   W menu podręcznym zostanie wyświetlona lista opcji.

3. Wybierz opcję **Usuń punkt początkowy**.
   Trasa zostanie ponownie zaplanowana, a punktem początkowym stanie się aktualna pozycja. Oryginalny punkt początkowy zostanie usunięty z trasy.

Zmienianie punktu początkowego na postój

1. Wybierz punkt początkowy trasy w widoku mapy.
2. Wybierz przycisk menu podręcznego.
   W menu podręcznym zostanie wyświetlona lista opcji.

3. Wybierz polecenie **Zmień na postój**.
   Trasa zostanie ponownie zaplanowana, a punkt początkowy zostanie zmieniony na postój.

Wyszukiwanie parkingu

Ważne: dla zachowania bezpieczeństwa i wyeliminowania czynników rozpraszających kierowcę podróż należy zaplanować zawsze przed jej rozpoczęciem.

Aby znaleźć parking, wykonaj następujące czynności:

1. Wybierz przycisk menu głównego, aby otworzyć menu główne.

2. Wybierz opcję **Parking**.

Otworzy się mapa, przedstawiająca pozycje parkingów.

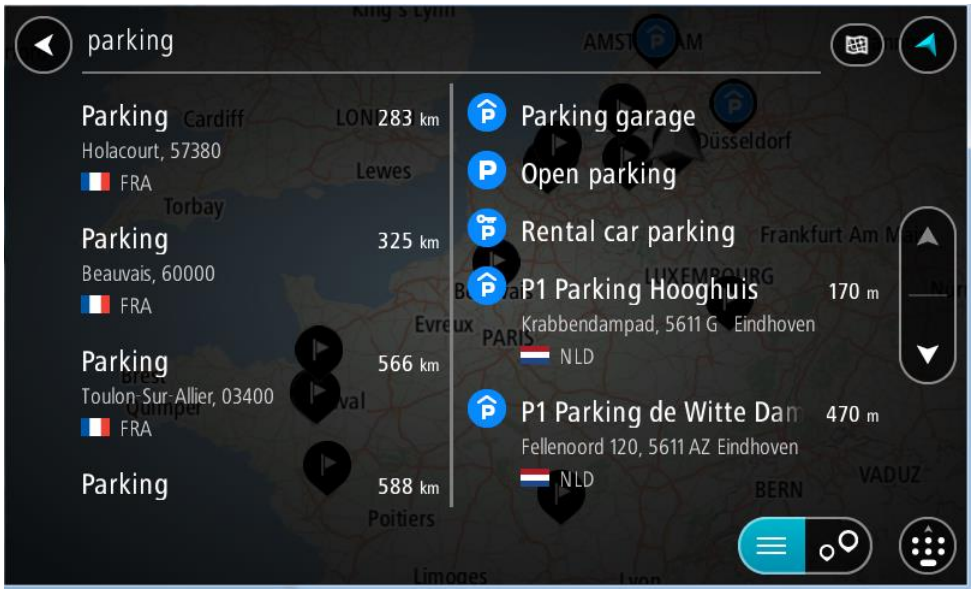

Jeśli zaplanowano trasę, na mapie wyświetlą się parkingi w pobliżu Twojej pozycji docelowej. Jeśli nie zaplanowano trasy, na mapie wyświetlą się parkingi w pobliżu Twojej aktualnej pozycji.

Można przełączyć ekran na listę parkingów, naciskając ten przycisk:

Możesz wybrać parking z listy, aby zlokalizować go na mapie.

Wskazówka: możesz przewijać w dół listę wyników, korzystając z paska przewijania po prawej stronie ekranu.

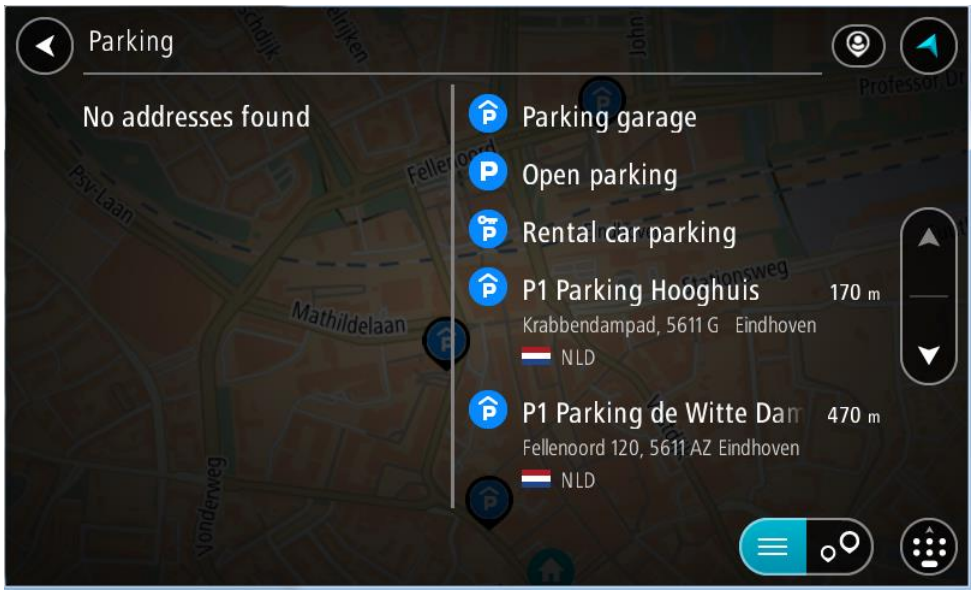

Jeśli chcesz zmienić sposób przeprowadzania wyszukiwania, wybierz przycisk po prawej stronie pola wyszukiwania. Możesz teraz zmienić obszar wyszukiwania, tak aby, na przykład, wyszukać tylko w pobliżu siebie lub na całej mapie.

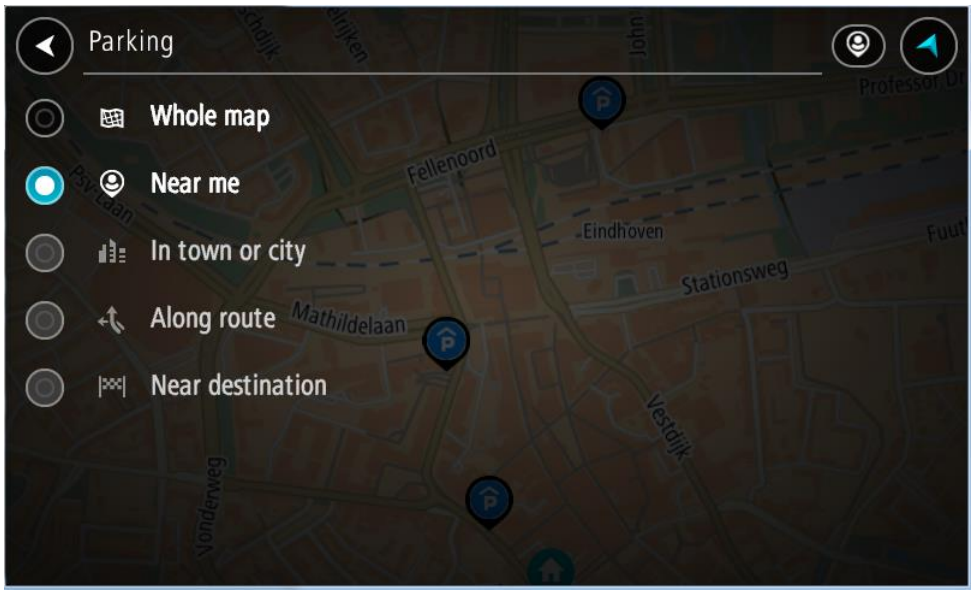

3. Wybierz parking na mapie lub z listy.

Na mapie otworzy się menu podręczne, zawierające nazwę parkingu.

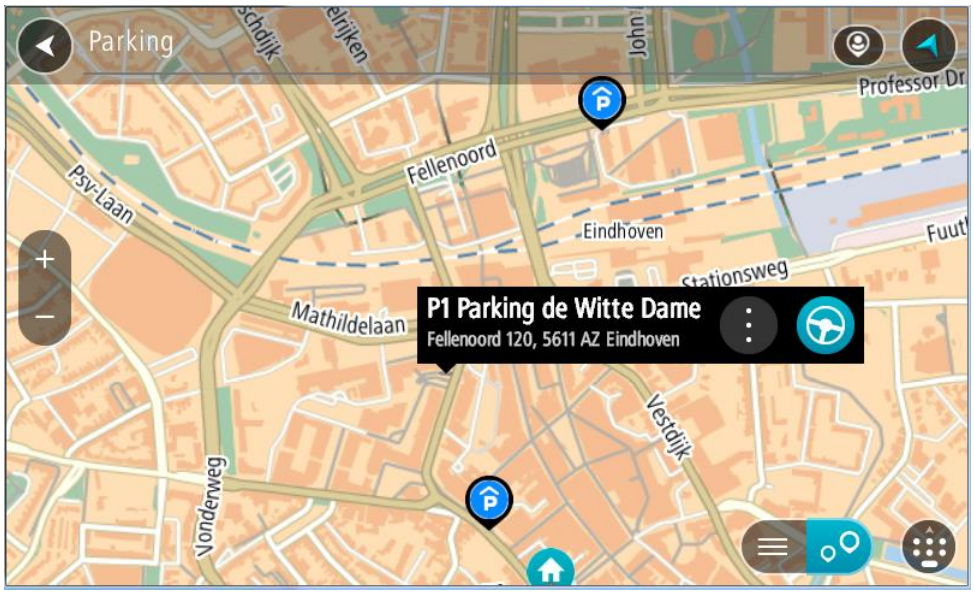

4. Wybierz opcję **Jedź**.

   Zostanie zaplanowana trasa, a następnie rozpocznie się nawigacja do celu podróży. Po rozpoczęciu jazdy automatycznie wyświetli się widok nawigacji.

   Wskazówka: korzystając z podręcznego menu, możesz dodać parking jako postój na swojej trasie.

Wyszukiwanie stacji benzynowej

Ważne: dla zachowania bezpieczeństwa i wyeliminowania czynników rozpraszających kierowcę podróż należy zaplanować zawsze przed jej rozpoczęciem.

Aby znaleźć stację benzynową, wykonaj następujące czynności:

1. Wybierz przycisk menu głównego, aby otworzyć menu główne.

2. Wybierz opcję **Stacja benzynowa**.

Otworzy się mapa, przedstawiająca pozycje stacji benzynowych.

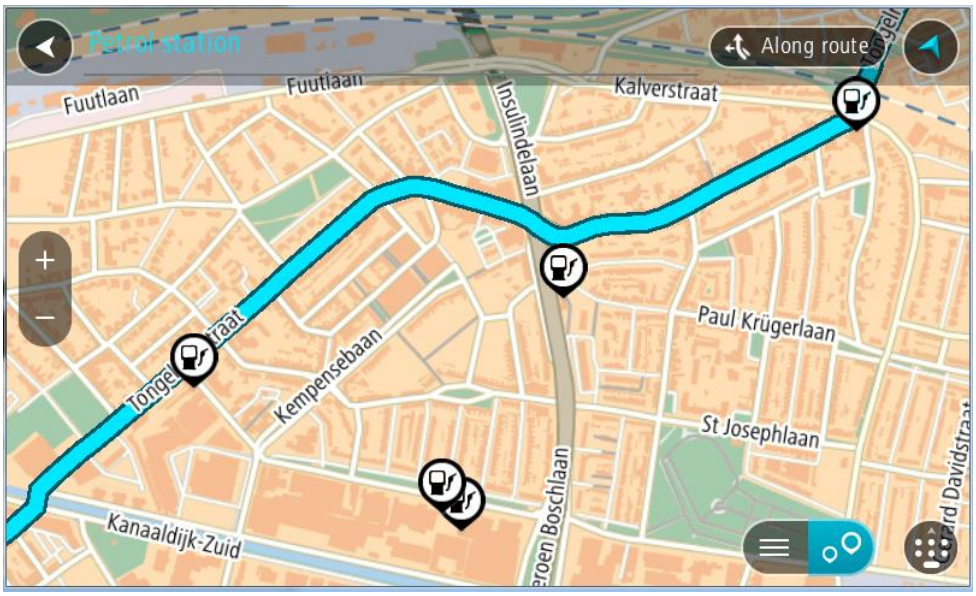

Jeśli zaplanowano trasę, na mapie wyświetlą się stacje benzynowe wzdłuż trasy. Jeśli nie zaplanowano trasy, na mapie wyświetlą się stacje benzynowe w pobliżu Twojej aktualnej pozycji.

Można przełączyć ekran na listę stacji benzynowych, naciskając ten przycisk:

Możesz wybrać stację benzynową z listy, aby zlokalizować ją na mapie.

Wskazówka: możesz przewijać w dół listę wyników, korzystając z paska przewijania po prawej stronie ekranu.

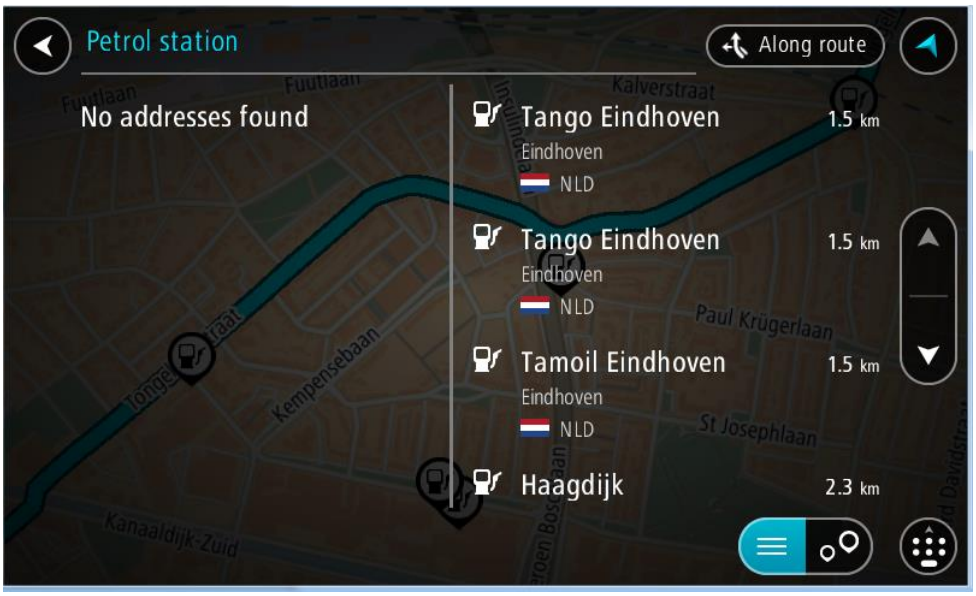

Jeśli chcesz zmienić sposób przeprowadzania wyszukiwania, wybierz przycisk po prawej stronie pola wyszukiwania. Możesz teraz zmienić obszar wyszukiwania, tak aby, na przykład, wyszukać tylko w pobliżu siebie lub na całej mapie.

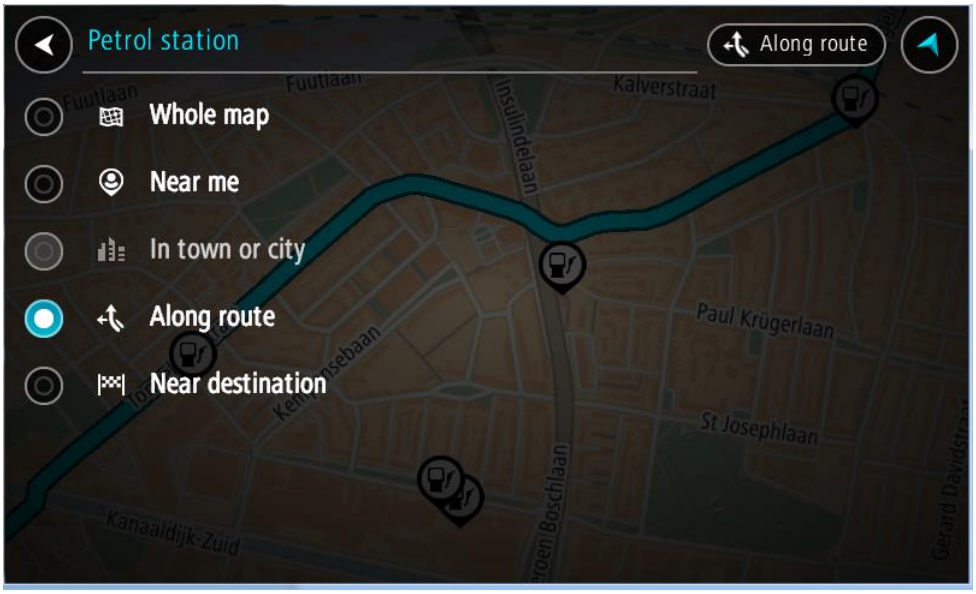

3. Wybierz stację benzynową na mapie lub z listy.
   Na mapie otworzy się menu podręczne, zawierające nazwę stacji benzynowej.

4. Wybierz opcję **Jedź**.
   Zostanie zaplanowana trasa, a następnie rozpocznie się nawigacja do celu podróży. Po rozpoczęciu jazdy automatycznie wyświetli się widok nawigacji.

Wskazówka: korzystając z podręcznego menu, możesz dodać stację benzynową jako postój na swojej trasie. Stacja benzynowa będąca postojem na trasie jest oznaczona niebieską ikoną.

Zmiana trasy

Menu Aktualna trasa

Po zaplanowaniu trasy lub śladu wybierz przycisk **Aktualna trasa** lub **Aktualny ślad** w menu głównym, aby otworzyć menu Aktualna trasa lub bieżącego śladu.

W menu są dostępne następujące przyciski:

Wyczyść trasę/Wyczyść ślad	Wybierz ten przycisk, aby wyczyścić obecnie zaplanowaną trasę lub zaplanowany ślad. Menu Aktualna trasa zostanie zamknięte i ponownie wyświetli się widok mapy.
Pomiń następny postój	Wybierz ten przycisk, aby pominąć następny postój na trasie.
Znajdź inną trasę	Ten przycisk jest widoczny w przypadku zaplanowania trasy. Użyj tego przycisku, aby wyświetlić maksymalnie trzy trasy alternatywne w widoku mapy.
Omiń blokadę drogi	Użyj tego przycisku, aby uniknąć nieoczekiwanej przeszkody na drodze, która blokuje drogę na trasie.
Omiń część trasy	Wybierz ten przycisk, aby ominąć część trasy.
Omijaj drogi płatne i podobne	Wybierz ten przycisk, aby ominąć niektóre cechy trasy, które dotyczą aktualnie zaplanowanej nawigacji. Obejmują one promy, drogi płatne i drogi gruntowe. Można również omijać cechy trasy za pomocą paska trasy.

Pokaż wskazówki	Wybierz ten przycisk, aby zobaczyć listę instrukcji krok po kroku dla zaplanowanej trasy. Instrukcje zawierają następujące elementy: ▪ Aktualną pozycję. ▪ Nazwy ulic. ▪ Maksymalnie dwa numery dróg pokazywane w oznakowaniu dróg zawsze, gdy jest ono dostępne. ▪ Strzałka instrukcji. ▪ Opis instrukcji. ▪ Odległość różniąca dwie kolejne instrukcje. ▪ Numer zjazdu: ▪ Pełne adresy postojów na trasie. **Wskazówka**: zaznacz instrukcję, aby wyświetlić podgląd danej części trasy w widoku mapy. Można również wybrać panel instrukcji w widoku nawigacji, aby zobaczyć listę instrukcji krok po kroku.
Dodaj postój do trasy	Wybierz ten przycisk, aby dodać postój do aktualnie zaplanowanej trasy. Można również dodawać postoje bezpośrednio do trasy z poziomu mapy.
Dodaj do moich tras	Jeśli planujesz nową trasę, która nie została jeszcze zapisana, zobaczysz ten przycisk. Wybierz ten przycisk, aby zapisać tę trasę jako element listy Moje trasy.
Zapisz zmiany trasy	Jeśli dokonasz zmiany na liście Moja trasa, wyświetlony zostanie ten przycisk. Wybierz ten przycisk, aby zapisać zmiany.
Zmień typ trasy	Wybierz ten przycisk, aby zmienić rodzaj trasy, którego użyto podczas planowania nawigacji. Trasa zostanie przeliczona z uwzględnieniem nowego rodzaju trasy.
Zmień kolejność postojów	Wybierz ten przycisk, aby zobaczyć listę postojów na aktualnej trasie. Możesz wówczas zmienić kolejność postojów na trasie.

Jedź do trasy lub śladu	Wybierz **Jedź do trasy**, aby zaplanować trasę z aktualnej pozycji do punktu początkowego trasy Moja trasa. Punkt początkowy zostanie zmieniony na postój. Wybór przycisku **Jedź śladem** powoduje zaplanowanie trasy z bieżącej pozycji do najbliższego punktu śladu.
Jedź do punktu początkowego	W menu Aktualna trasa wybierz ten przycisk, aby zaplanować trasę do punktu początkowego śladu. Punkt początkowy zostanie zmieniony na postój. Więcej informacji zawiera sekcja Nawigowanie według śladu.
Udostępnij ślad	W menu Aktualny ślad wybierz ten przycisk, aby wyeksportować bieżący ślad jako plik GPX i zapisać go na karcie pamięci w celu udostępnienia innym użytkownikom.
Odtwórz podgląd trasy lub śladu	Wybierz ten przycisk, aby wyświetlić podgląd zaplanowanej trasy lub zaplanowanego śladu.
Zatrzymaj podgląd trasy lub śladu	Wybierz ten przycisk, aby zatrzymać podgląd zaplanowanej trasy lub śladu.

Omijanie zablokowanej drogi

Możesz zmienić swoją trasę, jeśli znajduje się na niej zablokowana droga.

1. W widoku nawigacji wybierz symbol aktualnej pozycji lub panel prędkości.

   Wskazówka: panel prędkości wyświetla się dopiero po ruszeniu wybraną trasą.

2. Wybierz opcję **Omiń blokadę drogi**.

   Znaleziona zostanie nowa trasa, która ominie zablokowaną drogę. W zależności od sieci dróg prowadzących do obranego celu mogą zostać wyświetlone dwie alternatywne trasy.

   Nowa trasa zostanie wyświetlona w widoku mapy, a informacje o różnicy w czasie podróży zostaną umieszczone w dymku.

   Uwaga: istnieje możliwość, że alternatywna trasa omijająca zablokowaną drogę nie istnieje i dlatego nie zostanie znaleziona.

3. Wybierz nową trasę, wybierając dymek z czasem.

   Wskazówki nawigacyjne prowadzące Cię do celu zostaną wznowione z uwzględnieniem ominięcia zablokowanej drogi. Po rozpoczęciu jazdy automatycznie wyświetli się widok nawigacji.

Omijanie części trasy

Jeśli część drogi jest zablokowana lub jeśli chcesz ominąć część trasy, możesz wybrać określoną cześć trasy, którą chcesz ominąć.

1. Wybierz przycisk menu głównego, aby otworzyć menu główne.

2. Wybierz opcję **Aktualna trasa**.

3. Wybierz opcję **Omiń część trasy**.

   Wyświetlony zostanie ekran z listą punktów, które składają się na aktualną trasę.
4. Zaznacz część trasy, którą chcesz ominąć.

   Wyświetlony zostanie na mapie podgląd wybranej części trasy.
5. Wybierz opcję **Omiń**.

   Znaleziona zostanie nowa trasa, która ominie wybraną część trasy. Nowa trasa zostanie wyświetlona w widoku mapy.

   Uwaga: istnieje możliwość, że alternatywna trasa omijająca wybraną część trasy nie istnieje i dlatego nie zostanie znaleziona.

   Wskazówki nawigacyjne prowadzące Cię do celu zostaną wznowione z uwzględnieniem ominięcia wybranej części trasy. Po rozpoczęciu jazdy automatycznie wyświetli się widok nawigacji.

Wyszukiwanie alternatywnej trasy

Ważne: dla zachowania bezpieczeństwa i wyeliminowania czynników rozpraszających kierowcę podróż należy zaplanować zawsze przed jej rozpoczęciem.

Aby znaleźć alternatywną trasę, wykonaj następujące czynności:

1. Zaplanuj trasę w standardowy sposób.
2. Wybierz trasę w widoku mapy.
3. Wybierz przycisk menu podręcznego, aby je otworzyć.
4. Wybierz kolejno opcje **Alternatywna trasa** i **Znajdź inną trasę**.

   Na mapie są wyświetlane maks. trzy alternatywne trasy. Każda alternatywna trasa zawiera umieszczone w dymku informacje o różnicy w czasie podróży. Możesz także użyć przycisku **km/mi**, aby wyświetlić różnicę jako odległość.

Wskazówka: podczas przeliczania tras alternatywnych wykorzystywane są informacje z usługi TomTom Traffic. Trasy, których pokonanie wymaga czasu przekraczającego o ponad 50% czas wymagany do pokonania oryginalnej trasy, nie są wyświetlane.

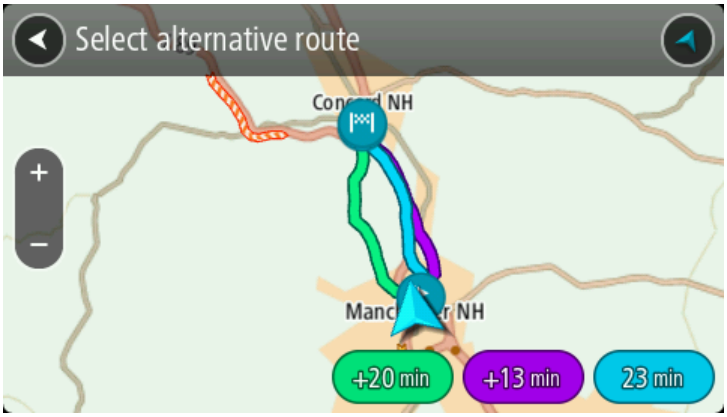

5. Wybierz żądaną trasę przez dotknięcie dymka z czasem.

   Zostaną uruchomione wskazówki nawigacyjne. Po rozpoczęciu jazdy automatycznie wyświetli się widok nawigacji.

Uwaga: istnieją jeszcze dwa sposoby szukania alternatywnych tras:

1. W menu głównym wybierz kolejno opcje **Aktualna trasa** i **Znajdź inną trasę**.
2. Jeśli urządzenie jest wyposażone w funkcję sterowania głosowego, wypowiedz polecenie „Znajdź inną trasę”.

Typy tras

Wybierz opcję **Zmień typ trasy**, aby zmienić typ trasy zaplanowanej dla aktualnego miejsca docelowego. Trasa zostanie przeliczona z uwzględnieniem nowego rodzaju trasy.

Do wyboru są następujące typy tras:

- **Najszybsza trasa** — najszybsza trasa do miejsca docelowego. Trasa jest nieustannie sprawdzana z uwzględnieniem warunków drogowych.
- **Najkrótsza trasa** — najkrótsza trasa do miejsca docelowego. Dojechanie na miejsce może zabrać więcej czasu niż w przypadku trasy najszybszej.
- **Najbardziej ekologiczna trasa** — najbardziej wydajna trasa, jeśli chodzi o zużycie paliwa.
- **Unikaj autostrad** — ten typ trasy omija wszystkie drogi ekspresowe.
- **Kręta trasa** — trasa z największą liczbą zakrętów.

Uwaga: kręte trasy są dostępne wyłącznie dla urządzeń nawigacyjnych TomTom Rider.

Domyślny typ trasy można ustawić w menu Ustawienia.

Omijanie cech trasy

Możesz zdecydować się na ominięcie niektórych cech, które wprowadzono dla aktualnie zaplanowanej trasy. Możesz ominąć następujące cechy trasy:

- **Drogi płatne**
- **Promy i autokuszetki**
- **Pasy dla pojazdów z pasażerami**
- **Drogi gruntowe**

Uwaga: pasy dla pojazdów z pasażerami (znane także pod nazwą HOV) nie występują we wszystkich krajach. Aby podróżować tymi pasami, w pojeździe musi znajdować się więcej niż jedna osoba; może być także konieczne korzystanie z paliwa przyjaznego dla środowiska.

Jeśli zdecydujesz się na ominięcie danej cechy trasy, zostanie zaplanowana nowa trasa.

W menu Ustawienia w oknie Planowanie trasy możesz ustawić sposób postępowania z poszczególnymi funkcjami trasy, gdy jest planowana nowa trasa.

Aby ominąć cechę na trasie, wykonaj następujące czynności.

1. Wybierz przycisk menu głównego, aby otworzyć menu główne.

2. Wybierz opcję **Aktualna trasa**.

3. Wybierz opcję **Omijaj drogi płatne i podobne**.

   Zostanie wyświetlony ekran z listą cech trasy, które można ominąć. Cechy występujące na Twojej trasie zostają podświetlone.
4. Wybierz cechę, którą chcesz ominąć.
5. Wybierz opcję **OK**.

   Znaleziona zostanie nowa trasa, która ominie tę cechę trasy. Nowa trasa zostanie wyświetlona w widoku mapy.

   Uwaga: istnieje możliwość, że alternatywna trasa omijająca wybraną cechę trasy nie istnieje i dlatego nie zostanie znaleziona.

   Zostaną ponownie uruchomione wskazówki nawigacyjne. Po rozpoczęciu jazdy automatycznie wyświetli się widok nawigacji.

Omijanie zdarzenia drogowego lub cechy trasy za pomocą paska trasy

Można omijać zdarzenia drogowe i cechy trasy.

Uwaga: Alternatywna trasa omijająca wybrane zdarzenie lub określoną cechę trasy może nie istnieć. W takiej sytuacji nie zostanie znaleziona.

1. Na pasku trasy wybierz symbol cechy trasy, którą chcesz ominąć.
2. Cecha trasy zostanie wyświetlona na mapie wraz z menu podręcznym.
3. Wybierz opcję **Omiń** w menu podręcznym.

   Znaleziona zostanie nowa trasa, która ominie tę cechę trasy.

Dodawanie postoju do trasy z poziomu menu Aktualna trasa

1. W menu głównym wybierz opcję **Aktualna trasa**.
2. Wybierz opcję **Dodaj postój do trasy**.

Wyświetli się widok mapy.

3. Aby wybrać postój, wykonaj jedną z następujących czynności:
   - Przybliż mapę, a następnie naciśnij i przytrzymaj, aby wybrać pozycję. W menu podręcznym dotknij opcji **Dodaj**.

   - Wybierz opcję **Szukaj** i wyszukaj pozycję. Po znalezieniu pozycji wybierz opcję **Dodaj**.

   Trasa zostanie ponownie wyznaczona z uwzględnieniem postoju.

Dodawanie postoju do trasy przy użyciu mapy

1. Naciśnij przycisk przełączania widoku, aby wyświetlić mapę.

   Na mapie wyświetli się cała trasa.
2. Przybliż mapę, a następnie naciśnij i przytrzymaj, aby wybrać pozycję.
3. Wybierz przycisk menu podręcznego.
4. Wybierz opcję **Użyj dla trasy**.
5. Wybierz opcję **Dodaj do aktualnej trasy**.

   Trasa zostanie ponownie wyznaczona z uwzględnieniem postoju.

Usuwanie postoju z trasy

1. Na pasku trasy naciśnij postój, który chcesz usunąć.

   Mapa zostanie przybliżona w miejscu postoju i wyświetli się menu podręczne.

   Wskazówka: jeśli wybierzesz nieprawidłowy postój, naciśnij przycisk powrotu, aby wrócić do mapy.
2. Wybierz pozycję **Usuń ten postój**.

   Postój zostanie usunięty, a trasa przeliczona.

Pomijanie następnego postoju na trasie

1. W menu głównym wybierz opcję **Aktualna trasa**.
2. Wybierz opcję **Pomiń następny postój**.

   Wyświetli się widok mapy. Następny postój na trasie zostanie usunięty, a trasa zostanie przeliczona.

Zmienianie kolejności postojów na trasie

1. W menu głównym wybierz opcję **Aktualna trasa**.
2. Wybierz polecenie **Zmień kolejność postojów**.

   Wyświetlony zostanie widok mapy z wyczyszczoną trasą. Zostanie wyświetlony punkt początkowy, miejsce przeznaczenia oraz wszystkie postoje.
3. Wybierz postoje w kolejności, w której chcesz do nich dotrzeć.

   Symbole zmieniają się we flagę po wybraniu każdego postoju. Ostatni wybrany postój zostanie uznany za miejsce docelowe.

   Trasa zostanie ponownie obliczona z użyciem postojów ze zmienioną kolejnością.

Moje trasy

Informacje o funkcji Moje trasy

Funkcja Moje trasy zapewnia prosty sposób zapisywania i wyszukiwania tras oraz śladów.

Z funkcji Moje trasy można skorzystać w poniższych lub innych sytuacjach:

- **Podczas pracy** — w przypadku, gdy praca obejmuje pokonywanie kilku tras z wieloma postojami każdego dnia. Twoje trasy mogą się zmieniać, więc musisz być elastyczny i móc zmieniać zaplanowaną trasę lub kolejność postojów.
- **Na urlopie** — udajesz się na urlop i chcesz zaplanować i zapisać trasę. Twoja trasa obejmuje punkty widokowe, postoje w różnych hotelach i inne miejsca, takie jak atrakcje turystyczne.
- **W podróży** — podróżujesz według trasy pobranej z Internetu lub udostępnionej przez innego użytkownika.
- **Dojazd do pracy** — możesz zechcieć dodać jeden lub dwa regularne postoje między domem i pracą. Twoja trasa powrotna do domu wieczorem jest odwrotnością trasy pokonywanej rano.

Informacje o trasach i śladach

Termin „trasa” obejmuje dwa rodzaje tras z jednego miejsca do drugiego:

- **Trasy** składają się z punktu początkowego i miejsca docelowego oraz ewentualnych postojów. Urządzenie oblicza preferowany typ trasy między wszystkimi tymi punktami, na przykład najszybszą lub najbardziej ekonomiczną trasę oraz korzysta z usługi Traffic. Trasę można edytować na przykład przez dodanie lub przesunięcie punktu początkowego. Trasy można importować, ale nie można ich eksportować z urządzenia.

- **Ślady** również mają punkt początkowy i miejsce docelowe, ale nie mają postojów. Trasa podąża śladem tak dokładnie, jak to możliwe, ignorując preferowany typ trasy, warunki i ruch na drodze. Ślady można importować i eksportować z urządzenia.

Wskazówka: ślady oznaczone są strzałką przerywaną!

Ważne: tras i śladów nie można przechowywać na tej samej karcie pamięci, która zawiera mapy, ponieważ używa ona innego formatowania karty pamięci.

Informacje o plikach GPX i ITN

Pliki GPX (format GPS Exchange)

Pliki GPX zawierają bardzo szczegółowe nagrania pozycji ze śladu, w tym pozycji przebiegających poza drogami publicznymi. Po zaimportowaniu pliki GPX stają się śladami trasy.

Korzystanie z plików GPX

Plik GPX udostępnia kilka opcji:

- Plik można wyeksportować na kartę pamięci lub bezpośrednio do komputera, a następnie otworzyć go np. w programie Google Earth.

Uwaga: podczas wyświetlania nagrania można zauważyć, że nagrane pozycje GPS nie zawsze odpowiadają drogom na mapie. Dzieje się tak z kilku powodów. Po pierwsze, urządzenie stara się minimalizować rozmiar plików, przez co dokładność danych może ulec pogorszeniu. Po drugie, urządzenie nagrywa rzeczywiste dane z chipu GPS, które stanowią dokładną reprezentację odwiedzanych miejsc, a nie obrazów wyświetlanych na ekranie. Po trzecie, oprogramowanie, w którym wyświetlane jest nagranie może korzystać z ustawionych inaczej map.

- Aby udostępnić plik innym osobom, należy go wyeksportować.

Uwaga: ślady tras można importować i eksportować.

Pliki ITN (własny format pliku podróży TomTom)

Plik ITN zawiera mniej szczegółów niż plik GPX. Maksymalnie plik ITN może zawierać 255 pozycji, co wystarcza do dokładnego odtworzenia trasy. Po zaimportowaniu pliki ITN stają się trasami.

Korzystanie z plików ITN

Plik ITN umożliwia wykonywanie różnych czynności:

- Importowanie pliku ITN do urządzenia TomTom GO CLASSIC, aby móc ponownie przejechać tę samą trasę i otrzymywać instrukcje nawigacyjne.

Zapisywanie trasy

1. Zaplanuj trasę, wykonując czynności opisane w sekcji Planowanie trasy.

   Wskazówka: jeśli nie widzisz zaplanowanej trasy w widoku mapy, wybierz przycisk powrotu, aby ją wyświetlić.

2. Wybierz trasę.
3. Wybierz przycisk menu podręcznego, aby je otworzyć.

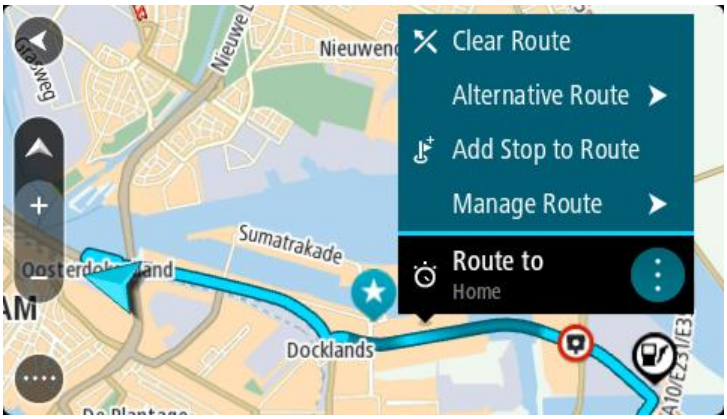

4. Wybierz opcję **Zarządzaj trasą**, a następnie opcję **Dodaj do moich tras**.
   Nazwa trasy wyświetli się na ekranie edycji.
5. Zmień nazwę trasy, tak aby móc ją łatwo rozpoznać.
6. Zapisz trasę na liście Moje trasy.

Wskazówka: możesz również zapisać trasę za pomocą przycisku **Dodaj do moich tras** w menu Aktualna trasa.

Nawigowanie według zapisanej trasy

Aby rozpocząć nawigację, korzystając z wcześniej zapisanej trasy, wykonaj następujące czynności:

1. W menu głównym wybierz opcję **Moje trasy**.
2. Wybierz trasę z listy.
   Trasa zostanie pokazana w widoku mapy.

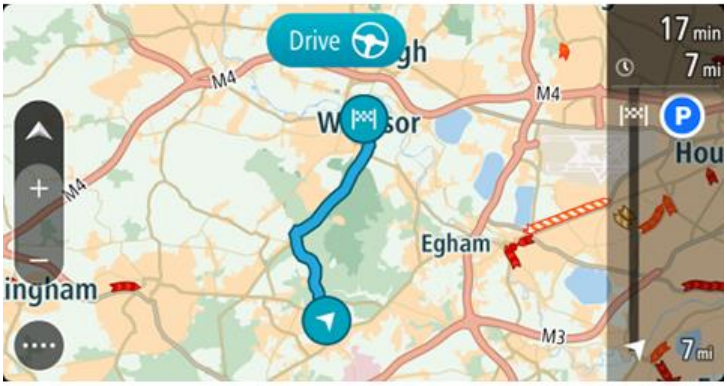

3. Aby dojechać do początku zapisanej trasy, wybierz opcję **Jedź**.
   Punkt początkowy zapisanej trasy zostaje przekształcony w pierwszy postój, po czym zostaje zaplanowana trasa. Nawigacja do celu podróży rozpoczyna się od aktualnej pozycji. Po rozpoczęciu jazdy automatycznie wyświetli się widok nawigacji.

Wskazówka: dostępne są jeszcze dwa inne sposoby nawigacji z wykorzystaniem zapisanej trasy:

Wybierz punkt początkowy trasy. Po otwarciu menu podręcznego wybierz polecenie **Zmień na postój**.

Ewentualnie wybierz opcję Jedź do trasy w menu Aktualna trasa.

Podróż do miejsca postoju na zapisanej trasie

Z aktualnej pozycji można nawigować do postoju na zapisanej trasie zamiast do początku zapisanej trasy. Postój stanie się wtedy początkiem trasy. Nowy punkt początkowy może znajdować się bliżej Twojej aktualnej pozycji lub wyznaczenie go pozwoli skrócić trasę.

Uwaga: trasa z pierwotnego punktu początkowego do nowego punktu początkowego zostanie usunięta z trasy.

Uwaga: pierwotna trasa zapisana na liście Moje trasy pozostanie niezmieniona. Jeśli chcesz zobaczyć całą trasę, wybierz trasę ponownie na liście Moje trasy.

1. W menu głównym wybierz opcję **Moje trasy**.
2. Wybierz trasę z listy.
   Trasa zostanie pokazana w widoku mapy.

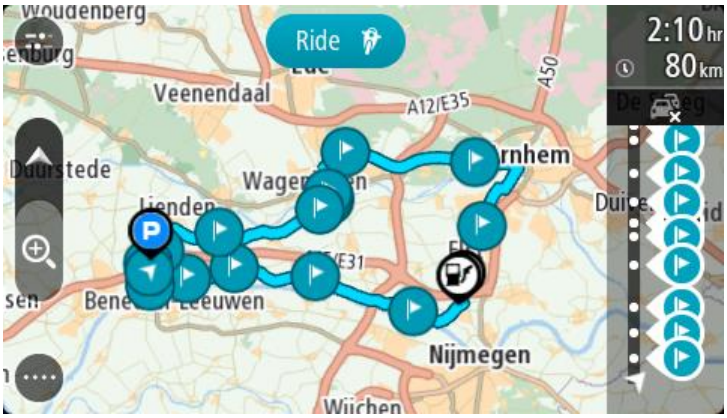

3. Wybierz postój, którego chcesz użyć jako punktu początkowego, a następnie naciśnij przycisk menu podręcznego, aby otworzyć menu.

4. Wybierz opcję **Rozpocznij trasę od tego miejsca**.
   Trasa zostanie przeliczona od nowego punktu początkowego.

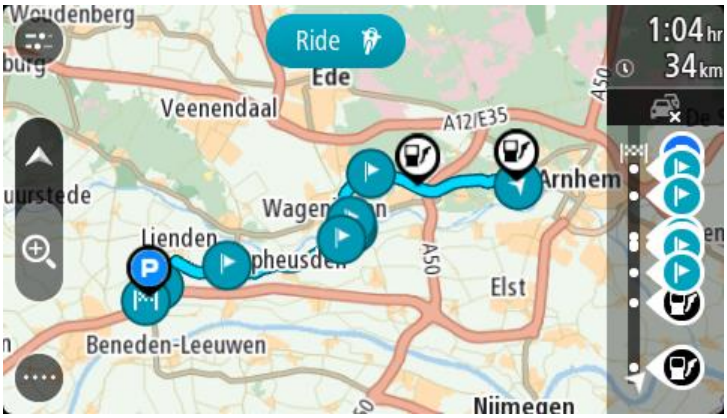

5. Wybierz opcję **Jedź**.

Punkt początkowy trasy zostanie przekształcony w pierwszy postój, a trasa zostanie zaplanowana od aktualnej pozycji. Zostaną uruchomione wskazówki nawigacyjne. Po rozpoczęciu jazdy automatycznie wyświetli się widok nawigacji.

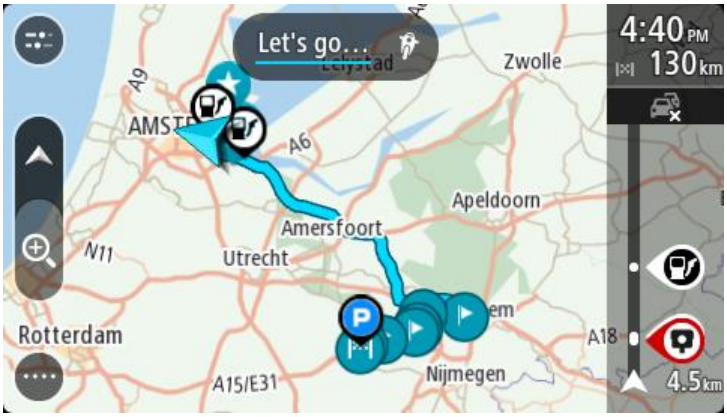

Wskazówka: dostępne są jeszcze dwa inne sposoby nawigacji z wykorzystaniem zapisanej trasy:

Wybierz punkt początkowy trasy. Po otwarciu menu podręcznego wybierz polecenie **Zmień na postój**.

Ewentualnie wybierz opcję Jedź do trasy w menu Aktualna trasa.

Dodawanie postoju do zapisanej trasy przy użyciu mapy

Uwaga: możesz również nacisnąć i przytrzymać mapę, a następnie wybrać opcję **Dodaj do aktualnej trasy** z menu podręcznego.

1. Naciśnij przycisk przełączania widoku, aby wyświetlić mapę.
   Na mapie wyświetli się cała trasa.
2. Wybierz trasę.
3. Wybierz przycisk menu podręcznego, aby je otworzyć.

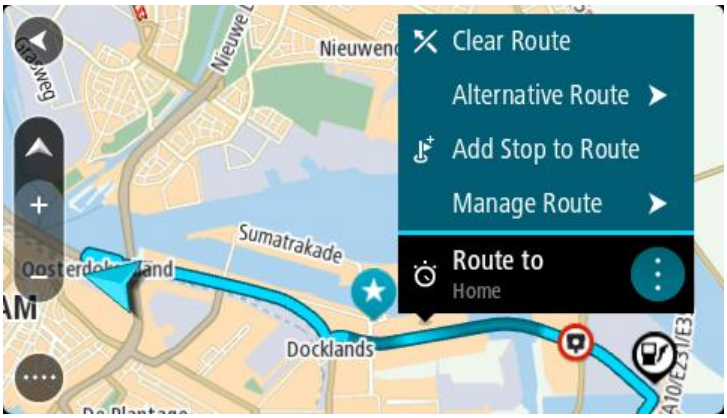

4. Wybierz opcję **Zarządzaj postojami**.
5. Wybierz opcję **Dodaj postój do trasy**.
6. Wybierz nowy postój na mapie.

Wskazówka: jeśli znasz nazwę nowego postoju, do wybrania postoju możesz użyć opcji **Szukaj** zamiast mapy.

7. Użyj przycisku **Dodaj postój** , aby dodać tę pozycję jako postój.
   Trasa zostanie ponownie wyznaczona z uwzględnieniem postoju.

Wskazówka: aby zaktualizować zapisaną trasę ze zmianami na liście Moje trasy, wybierz trasę na mapie, a następnie wybierz opcję **Zapisz zmiany trasy** w menu podręcznym.

Nagrywanie śladu

Podczas jazdy można nagrać ślad trasy zarówno zaplanowanej wcześniej, jak i wybranej spontanicznie. Po zakończeniu nagrania możesz wyeksportować ślad, aby móc go potem udostępnić. Możesz też wyświetlić go za pomocą TomTom MyDrive, po zalogowaniu się w aplikacji TomTom MyDrive w swoim urządzeniu.

Aby nagrać ślad, wykonaj następujące czynności:

1. W menu głównym wybierz opcję **Rozpocznij nagrywanie**.

   W prawym dolnym rogu ekranu zostanie wyświetlona czerwona kropka, która na początku zamiga 3 razy, informując o rozpoczęciu nagrywania. Kropka pozostanie widoczna do zakończenia nagrywania.
2. Aby zakończyć nagrywanie, w głównym menu wybierz opcję **Zatrzymaj nagrywanie**.
3. Nazwij ślad lub pozostaw nazwę domyślną, która jest kombinacją daty i czasu nagrania.
4. W zależności od urządzenia wybierz opcję **Dodaj** lub **Zakończono**.
5. Ślad zostanie zapisany w Moich trasach.

Uwaga: ślady można wyeksportować jako pliki GPX i zapisać je na karcie pamięci w celu ich udostępnienia innym osobom.

Nawigowanie według śladu

Aby rozpocząć nawigację, korzystając z zaimportowanego śladu, wykonaj następujące czynności:

1. W menu głównym wybierz opcję **Moje trasy**.
2. Wybierz ślad z listy.

   Trasa śladu zostanie wyświetlona w widoku mapy.

3. Wybierz ślad, a następnie otwórz menu podręczne.

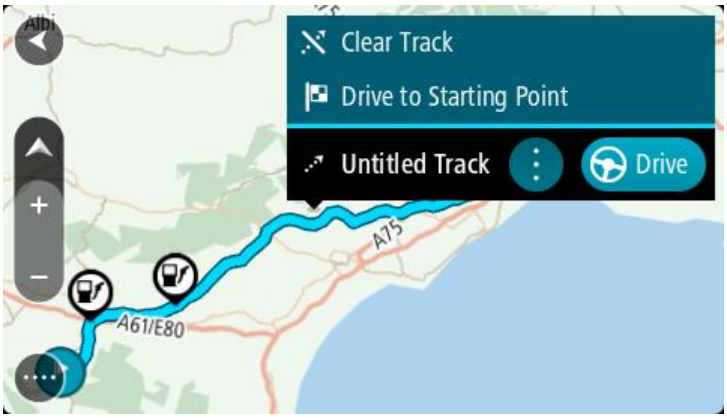

4. Wybierz **Jedź do punktu początkowego**.

   Punkt początkowy śladu zostaje przekształcony w pierwszy postój, po czym zostaje zaplanowana trasa. Nawigacja do celu podróży rozpoczyna się od aktualnej pozycji. Po rozpoczęciu jazdy automatycznie wyświetli się widok nawigacji.

   Uwaga: na mapie trasa i ślad wyświetlane są w różnych kolorach. Trasa z aktualnej pozycji do punktu początkowego jest wyświetlana w jednym kolorze, a ślad w innym.

   Wskazówka: dostępne są jeszcze dwa inne sposoby nawigacji z wykorzystaniem zapisanej trasy:

   Wybierz punkt początkowy trasy. Po otwarciu menu podręcznego wybierz **Jedź do punktu początkowego**.

   Ewentualnie wybierz opcję **Jedź do punktu początkowego** lub **Jedź do trasy** w menu Aktualna trasa.

   Jeśli wybierzesz polecenie **Jedź** zamiast **Jedź do punktu początkowego**, urządzenie wyznaczy trasę z aktualnej pozycji do najbliższego punktu na trasie. Skorzystaj z tej opcji, jeśli znajdujesz się w pobliżu trasy i chcesz kontynuować lub rozpocząć od najbliższego punktu.

Usuwanie trasy lub śladu z listy Moje trasy

1. W menu głównym wybierz opcję **Moje trasy**.
2. Wybierz opcję **Edytuj listę**.
3. Wybierz trasy, które chcesz usunąć.
4. Wybierz opcję **Usuń**.

Eksportowanie śladów na kartę pamięci

Możesz wyeksportować ślady jako pliki GPX i zapisać je na karcie pamięci, aby udostępniać je innym użytkownikom.

Ważne: tras i śladów nie można przechowywać na tej samej karcie pamięci, która zawiera mapy, ponieważ używa ona innego formatowania karty pamięci.

Uwaga: aktualnie możesz wyeksportować tylko ślady z urządzenia TomTom GO CLASSIC.

Aby wyeksportować ślady, wykonaj następujące czynności:

1. W menu głównym wybierz opcję **Moje trasy**.
2. Wybierz pozycję **Udostępnij ślad**.

   Wskazówka: opcjonalnie w widoku mapy możesz wybrać ślad, a następnie w menu podręcznym wybrać opcję **Udostępnij ślad**.

3. Z listy wybierz przynajmniej jedną trasę, którą chcesz wyeksportować.

   Wskazówka: aby zaznaczyć lub usunąć zaznaczenie wszystkich ścieżek do wyeksportowania, wybierz przycisk menu podręcznego.

4. Wybierz opcję **Udostępnij**, a następnie opcję **Eksportuj do karty pamięci**.
   Zostanie wyświetlony komunikat **Zapisywanie**.

   Wskazówka: jeśli na karcie pamięci nie ma wystarczająco dużo wolnego miejsca lub karta nie jest prawidłowo sformatowana, na ekranie zostanie wyświetlony komunikat z podpowiedzią dotyczącą rozwiązania tego problemu.

5. Po wyświetleniu komunikatu informującego o zakończeniu eksportowania możesz usunąć kartę pamięci i udostępnić ślady innym użytkownikom.

   Uwaga: każdy wyeksportowany ślad jest zapisywany na karcie pamięci w folderze **Trasy TomTom**.

Importowanie tras i śladów z karty pamięci

Z karty pamięci można zaimportować dwa rodzaje plików:

- pliki GPX – po zaimportowaniu stają się śladami trasy,
- pliki ITN – po zaimportowaniu stają się trasami.

Aby zaimportować z karty pamięci ślady lub trasy, wykonaj następujące czynności:

1. Włóż kartę pamięci do gniazda w urządzeniu TomTom GO CLASSIC.
   Zostanie wyświetlony komunikat o odnalezieniu tras na karcie pamięci.
2. Wybierz opcję **Importuj trasy**.
3. Z listy tras do zaimportowania z karty pamięci wybierz przynajmniej jedną trasę.
4. Wybierz opcję **Importuj**.
   Zostanie wyświetlony komunikat **Importowanie śladów**. Trasy zostaną zaimportowane do urządzenia.
5. Po wyświetleniu komunikatu informującego o zakończeniu importowania tras możesz usunąć kartę pamięci.
6. Aby wyświetlić zaimportowane trasy i ślady, w menu głównym wybierz opcję **Moje trasy**.

Usługa Map Share

Informacje o usłudze Map Share

Zmiany na mapie można zgłaszać, korzystając z usługi Map Share. Zgłoszone zmiany na mapie są udostępniane innym użytkownikom urządzeń TomTom podczas pobierania przez nich aktualizacji map.

Zmianę na mapie można zgłosić na dwa sposoby:

- Wybierz pozycję na mapie i od razu utwórz zgłoszenie zmiany.
- Oznacz pozycję i utwórz zgłoszenie zmiany później.

Jeśli w urządzeniu TomTom GO CLASSIC jest dostępne aktywne połączenie internetowe, zgłoszenia zmian na mapie są wysyłane do firmy TomTom na bieżąco.

Wszystkie zmiany na mapach są weryfikowane przez firmę TomTom. Z weryfikowane zmiany są następnie dostępne jako element kolejnej aktualizacji mapy, którą można otrzymać po połączeniu urządzenia z Internetem i zalogowaniu do konta TomTom.

Wskazówka: jeśli informacja o blokadzie drogowej jest zgłoszona poprzez aplikację Map Share, jest ona weryfikowana i natychmiast pokazywana w TomTom Traffic.

Tworzenie zgłoszenia zmiany na mapie

Wskazówka: swoją aktualną pozycję możesz oznaczyć także podczas jazdy.

Ważne: nie zgłaszaj zmian na mapie podczas jazdy.

Aby utworzyć zgłoszenie zmiany na mapie, wykonaj następujące czynności:

1. Naciśnij i przytrzymaj pozycję w widoku mapy, aby wybrać lokalizację zmiany.
2. Wybierz przycisk menu podręcznego, aby je otworzyć.
3. Wybierz polecenie **Zgłoś zmianę na mapie** z menu podręcznego.

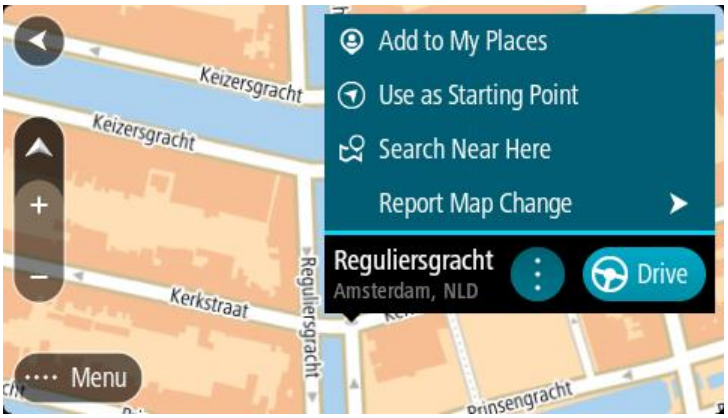

4. Wybierz rodzaj zmiany na mapie, którą chcesz zastosować.

Uwaga: aby zgłosić zmianę na mapie, której typ nie jest wyświetlany w menu, użyj funkcji Map Share Reporter na stronie tomtom.com.

5. Wykonaj instrukcje dotyczące wybranego typu zmiany na mapie.
6. Wybierz polecenie **Zgłoś**.

   Raport o zmianie na mapach zostanie wysłany do firmy TomTom w czasie rzeczywistym.

Uwaga: wszystkie zmiany na mapach są weryfikowane przez firmę TomTom. Zweryfikowane zmiany są dostępne jako element kolejnej aktualizacji mapy.

Tworzenie zgłoszenia zmiany na mapie z oznaczonej pozycji

Jeśli podczas jazdy zauważysz niespójność mapy, możesz oznaczyć pozycję w celu późniejszego zgłoszenia zmiany mapy.

Wskazówka: swoją aktualną pozycję możesz oznaczyć także podczas jazdy.

Ważne: nie zgłaszaj zmian na mapie podczas jazdy.

1. W widoku mapy lub widoku nawigacji wybierz symbol aktualnej pozycji lub panel prędkości.

   Zostanie wyświetlone menu skrótów.

2. Wybierz polecenie **Oznacz pozycję**.

   Oznaczona pozycja zostanie zapisana w obszarze Moje miejsca wraz z datą i godziną jej zapisania.
3. W menu głównym wybierz opcję **Moje miejsca**.
4. Otwórz folder **Oznaczone pozycje** i wybierz odpowiednią pozycję.

   Oznaczona pozycja zostanie wyświetlona na mapie.

5. Wybierz polecenie **Zgłoś zmianę na mapie** z menu podręcznego.
6. Wybierz rodzaj zmiany na mapie, którą chcesz zastosować.

Uwaga: aby zgłosić zmianę na mapie, której typ nie jest wyświetlany w menu, użyj funkcji Map Share Reporter na stronie tomtom.com.

7. Wykonaj instrukcje dotyczące wybranego typu zmiany na mapie.
8. Wybierz polecenie **Zgłoś**.

   Oznaczenie pozycji zostanie usunięte z mapy.

   Raport o zmianie na mapach zostanie wysłany do firmy TomTom.

Rodzaje zmian na mapie

Ograniczenie na drodze

Wybór tej opcji umożliwia zablokowanie lub odblokowanie ulicy. Możesz zablokować lub odblokować ulicę w jednym lub obu kierunkach, wykonując następujące czynności:

1. Naciśnij i przytrzymaj pozycję w widoku mapy, aby wybrać lokalizację zmiany.
2. Wybierz przycisk menu podręcznego, aby je otworzyć.
3. Wybierz polecenie **Zgłoś błąd mapy** z menu podręcznego.
4. Wybierz opcję **Ograniczenie na drodze**.

   Wybierz znak drogowy na dowolnym końcu ulicy, aby zmienić drogę z otwartej na zamkniętą lub odwrotnie.

5. Wybierz polecenie **Zgłoś**.

Nazwa ulicy

Wybierz tę opcję, aby poprawić nieprawidłową nazwę ulicy.

1. Naciśnij i przytrzymaj pozycję w widoku mapy, aby wybrać lokalizację zmiany.
2. Wybierz przycisk menu podręcznego, aby je otworzyć.
3. Wybierz polecenie **Zgłoś błąd mapy** z menu podręcznego.
4. Wybierz opcję **Nazwa ulicy**.
5. Wprowadź prawidłową nazwę ulicy.
6. Wybierz polecenie **Zgłoś**.

Ograniczenie skrętu

Wybierz tę opcję, aby zgłosić nieprawidłowe informacje dotyczące zakazu skrętu.

1. Naciśnij i przytrzymaj pozycję w widoku mapy, aby wybrać lokalizację zmiany.
2. Wybierz przycisk menu podręcznego, aby je otworzyć.
3. Wybierz polecenie **Zgłoś błąd mapy** z menu podręcznego.
4. Wybierz opcję **Ograniczenie skrętu**.
5. Jeśli wyświetlone zostanie nieprawidłowe skrzyżowanie, wybierz opcję **Wybierz inne skrzyżowanie**.
6. Wybierz kierunek zbliżania się do zgłaszanego elementu.

   Mapa obróci się tak, aby kierunek, z którego jedziesz, był wyświetlany u dołu ekranu.
7. Wybierz znaki drogowe dotyczące skrętu, aby zmienić informacje dotyczące zakazu skrętu dla każdej drogi na skrzyżowaniu.

8. Wybierz polecenie **Zgłoś**.

Ograniczenie prędkości

Wybierz tę opcję, aby poprawić ograniczenie prędkości na mapie.

1. Naciśnij i przytrzymaj pozycję w widoku mapy, aby wybrać lokalizację zmiany.
2. Wybierz przycisk menu podręcznego, aby je otworzyć.
3. Wybierz polecenie **Zgłoś błąd mapy** z menu podręcznego.
4. Wybierz opcję **Ograniczenie prędkości**.
5. Wybierz prawidłowe ograniczenie prędkości.

   Jeśli prawidłowe ograniczenie prędkości nie jest wyświetlane, przewijaj w lewo lub w prawo, aby poruszać się między dostępnymi ograniczeniami prędkości.
6. Wybierz polecenie **Zgłoś**.

Fotoradary

Informacje o usłudze Fotoradary TomTom

Usługa Fotoradary TomTom ostrzega o pozycjach następujących rodzajów fotoradarów:

- Pozycje fotoradarów stacjonarnych.
- Pozycje fotoradarów przenośnych.
- Obszary kontroli fotoradarów przenośnych.
- Pozycje fotoradarów średniej prędkości
- Strefy egzek. ograniczeń prędkości.
- Lokalizacje fotoradarów na światłach.
- Kamery ograniczenia ruchu.

Usługa Fotoradary ostrzega również o następujących zagrożeniach:

- Pozycje czarnych punktów.

Aby włączyć usługi TomTom w urządzeniu TomTom GO CLASSIC, należy nawiązać połączenie z Internetem.

Ważne usługa Fotoradary nie jest dostępna we wszystkich krajach. Zamiast niej we Francji firma TomTom oferuję usługę Niebezpieczne strefy, natomiast w Szwajcarii usługi fotoradaru są zabronione. W Niemczech decyzja o włączeniu lub wyłączeniu usługi Fotoradary należy do użytkownika. W Niemczech i innych krajach UE nie ma jednolitego podejścia do kwestii legalności korzystania z usług dotyczących fotoradarów. Dlatego z usługi tej można korzystać tam na własne ryzyko. Firma TomTom nie ponosi odpowiedzialności w związku z korzystaniem z tej usługi.

Przekraczanie granic obszaru lub kraju

Jeśli wjeżdżasz do obszaru lub kraju, w którym nie można używać ostrzeżeń o fotoradarach, TomTom GO CLASSIC wyłącza usługę Fotoradary TomTom. W tych obszarach lub krajach nie będą wyświetlane ostrzeżenia o fotoradarach.

W niektórych obszarach i krajach można używać ostrzeżeń o fotoradarach w ograniczonym zakresie, takich jak ostrzeżenia o fotoradarach stacjonarnych lub strefach zwiększonego ryzyka. TomTom GO automatycznie ogranicza zakres wydawanych ostrzeżeń po przekroczeniu granicy obszaru lub kraju, gdzie obowiązują ograniczenia w tym zakresie.

Ostrzeżenia o fotoradarach

Ostrzeżenia są uaktywniane w momencie zbliżania się do fotoradaru. Istnieje kilka sposobów ostrzegania:

- Na pasku trasy i trasie widocznej na mapie jest wyświetlany symbol.
- Na pasku trasy jest pokazywana odległość od fotoradaru.
- Na pasku trasy jest wyświetlane ograniczenie prędkości w lokalizacji fotoradaru.
- W momencie zbliżania się do fotoradaru rozlegnie się dźwięk ostrzeżenia.
- Gdy zbliżasz się do fotoradaru lub jedziesz w obszarze kontroli średniej prędkości, Twoja prędkość jest monitorowana. Jeśli przekroczysz dozwoloną prędkość o ponad 5 km/h lub 3 mile/h, pasek trasy zmieni kolor na czerwony. Jeśli przekroczysz dozwoloną prędkość o mniej niż 5 km/h lub 3 mile/h, pasek trasy zmieni kolor na pomarańczowy.

Wskazówka: w widoku mapy lub widoku nawigacji możesz wybrać symbol fotoradaru na pasku trasy, aby zobaczyć jego typ, maksymalną dozwoloną prędkość oraz długość obszaru kontroli średniej prędkości. W widoku mapy możesz też wybrać fotoradar wyświetlany na trasie.

Symbol wyświetlany na mapie	Symbol wyświetlany na pasku trasy	Opis
		Fotoradar stacjonarny — ten rodzaj fotoradaru sprawdza prędkość przejeżdżających pojazdów, a jego pozycja jest stała.
		Fotoradar przenośny — ten rodzaj fotoradaru sprawdza prędkość przejeżdżających pojazdów, a jego pozycja może być co pewien czas zmieniana.
		Obszar kontroli radarowej — ten rodzaj ostrzeżenia wskazuje miejsca, w których często są przeprowadzane kontrole radarowe.
		Fotoradar średniej prędkości — ten rodzaj fotoradaru mierzy średnią prędkość pojazdów przejeżdżających między dwoma punktami. Użytkownik jest informowany o początku i końcu strefy kontroli średniej prędkości. Podczas jazdy w strefie kontroli średniej prędkości, zamiast aktualnej prędkości wyświetlana jest średnia prędkość. Odległość do końca obszaru jest przedstawiona na pasku trasy.
		Strefy kontroli prędkości — te strefy mogą obejmować kilka fotoradarów. Użytkownik jest informowany o początku i końcu strefy egzekwowania ograniczeń prędkości. Podczas jazdy w strefie egzekwowania ograniczeń prędkości wyświetlana jest aktualna prędkość, a na pasku trasy wyświetlane jest ostrzeżenie wizualne.
	 	Kamera na światłach — Ten rodzaj fotoradaru sprawdza, czy pojazdy nie łamią przepisów drogowych, przejeżdżając przez światła. Rozróżniane są dwa rodzaje fotoradarów na światłach — te, które sprawdzają, czy kierowca nie przejechał na czerwonym świetle, oraz te, które dodatkowo sprawdzają, czy nie prze-kroczono prędkości.
		Z zakazem wjazdu — ten typ ostrzeżenia dotyczy dróg z zakazem wjazdu.
		Czarny punkt — ten typ ostrzeżenia dotyczy miejsc, gdzie miało miejsce wiele wypadków drogowych. Użytkownik jest informowany o początku i końcu czarnego punktu. Podczas jazdy w strefie czarnego punktu wyświetlana jest aktualna

Symbol wyświetlany na mapie	Symbol wyświetlany na pasku trasy	Opis
		prędkość, a na pasku trasy wyświetlane jest ostrzeżenie wizualne.

Zmienianie sposobu ostrzegania

Aby zmienić sposób ostrzegania o fotoradarach, należy wybrać opcję **Dźwięki i ostrzeżenia** w menu Ustawienia.

Teraz będzie można wybrać sposób ostrzegania o różnych typach fotoradarów i zagrożeniach. Można wybrać opcję ostrzegania w każdym przypadku, tylko po przekroczeniu ograniczenia prędkości lub nigdy.

Aby wyłączyć wszystkie ostrzeżenia, zdezaktywuj funkcję **Fotoradary i zagrożenia**.

Zgłaszanie nowego fotoradaru

Jeśli miniesz nowy fotoradar, na temat którego nie było ostrzeżenia, możesz go od razu zgłosić. Fotoradar zostanie automatycznie zapisany w urządzeniu i przesłany do innych użytkowników.

Uwaga: aby zgłosić fotoradar, należy połączyć się z usługami TomTom i zalogować się do konta TomTom.

Fotoradar można zgłosić na następujące sposoby:

Zgłaszanie fotoradaru przy użyciu panelu prędkości

1. Wybierz symbol fotoradaru na panelu prędkości w widoku nawigacji.
   Zostanie wyświetlony komunikat z podziękowaniem za zgłoszenie fotoradaru.

   Wskazówka: w razie popełnienia błędu podczas zgłaszania fotoradaru wybierz opcję **Anuluj** w komunikacie.

Zgłaszanie fotoradaru przy użyciu menu skrótów

1. Wybierz symbol bieżącej pozycji lub panel prędkości w widoku nawigacji.
2. Wybierz polecenie **Zgłoś fotoradar** z menu podręcznego.
   Zostanie wyświetlony komunikat z podziękowaniem za dodanie fotoradaru.

   Wskazówka: w razie popełnienia błędu podczas zgłaszania fotoradaru wybierz opcję **Anuluj** w komunikacie.

Zgłaszanie fotoradaru przy użyciu menu głównego

1. Wybierz przycisk menu głównego, aby otworzyć menu główne.

2. Wybierz opcję **Zgłoś fotoradar**.

Zostanie wyświetlony komunikat z podziękowaniem za dodanie fotoradaru.

Wskazówka: w razie popełnienia błędu podczas zgłaszania fotoradaru wybierz opcję **Anuluj** w komunikacie.

Potwierdzenie lub usunięcie fotoradaru

Możesz potwierdzić obecność fotoradaru przenośnego lub go usunąć, jeśli nie ma go już w danym miejscu.

Tuż po minięciu fotoradaru przenośnego na pasku trasy pojawi się pytanie, czy fotoradar wciąż tam jest.

- Wybierz opcję **Tak**, jeśli fotoradar przenośny wciąż tam jest.
- Wybierz opcję **Nie**, jeśli fotoradar przenośny został usunięty.

Wybór zostaje przesłany do firmy TomTom. Nasza firma zbiera raporty od wielu użytkowników i stwierdza, czy informacja o danym fotoradarze powinna zostać zachowana, czy usunięta.

Aktualizowanie pozycji fotoradarów i zagrożeń

Pozycje fotoradarów mogą z czasem ulegać zmianom. Nowe fotoradary mogą również pojawić się bez żadnego ostrzeżenia, a miejsca różnych zagrożeń (np. czarne punkty) również mogą ulegać zmianie.

Po podłączeniu do usług TomTom urządzenie TomTom GO CLASSIC otrzymuje aktualizacje fotoradarów stacjonarnych i przenośnych w czasie rzeczywistym. Aby otrzymywać aktualizacje, nie trzeba wykonywać dodatkowych czynności — aktualizacje są automatycznie przesyłane do aplikacji TomTom GO.

Niebezpieczne strefy

Informacje o niebezpiecznych strefach i strefach zwiększonego ryzyka

Usługa Niebezpieczne strefy TomTom ostrzega o występowaniu takich stref oraz stref zwiększonego ryzyka na trasie we Francji.

Od 3 stycznia 2012 r. otrzymywanie ostrzeżeń o pozycji fotoradarów stacjonarnych i przenośnych w czasie jazdy jest we Francji nielegalne. Aby dostosować się do tej zmiany w prawie francuskim, pozycje fotoradarów nie są już zgłaszane, ale zamiast tych informacji, obszary niebezpieczne są sygnalizowane jako niebezpieczne strefy i strefy zwiększonego ryzyka.

Ważne: poza granicami Francji wyświetlane są powiadomienia o fotoradarach. We Francji są wyświetlane ostrzeżenia o niebezpiecznych strefach i strefach zwiększonego ryzyka. Po przekroczeniu granicy rodzaj wyświetlanych ostrzeżeń ulegnie zmianie.

Niebezpieczna strefa to strefa zdefiniowana w prawie francuskim. Strefa zwiększonego ryzyka to tymczasowa niebezpieczna strefa zgłaszana przez użytkowników. Usługa Niebezpieczne strefy ostrzega o niebezpiecznych strefach i strefach zwiększonego ryzyka w ten sam sposób.

Niebezpieczne strefy i strefy zwiększonego ryzyka mogą obejmować jeden lub więcej fotoradarów lub inne zagrożenia:

- Konkretne pozycje nie są dostępne, a w zamian, w momencie zbliżania się do strefy, wyświetlana jest ikona niebezpiecznej strefy.
- Minimalna długość strefy jest zależna od rodzaju drogi i wynosi 300 m dla dróg w obszarach w przebudowie, 2000 m (2 km) dla dróg podrzędnych i 4000 m (4 km) dla dróg ekspresowych.
- W dowolnej pozycji na obszarze strefy może znajdować się jeden lub więcej fotoradarów.
- Jeśli blisko siebie znajdują się dwie strefy niebezpieczeństwa, ostrzeżenia o nich mogą mieć postać jednej dłuższej strefy.

Informacje o pozycji stref są ciągle aktualizowane przez użytkowników produktów TomTom i innych, a następnie często przesyłane do TomTom GO CLASSIC, dzięki czemu zawsze masz aktualne informacje. Użytkownicy mogą się również przyczyniać do zgłaszania nowych stref zwiększonego ryzyka.

Aby włączyć usługi TomTom w urządzeniu TomTom GO, należy nawiązać połączenie z Internetem.

Uwaga: nie można usunąć niebezpiecznej strefy ani strefy zwiększonego ryzyka.

Uwaga: niektóre usługi TomTom mogą być niedostępne w aktualnej pozycji.

Przekraczanie granic obszaru lub kraju

Jeśli wjeżdżasz do obszaru lub kraju, w którym nie można używać ostrzeżeń o fotoradarach, TomTom GO CLASSIC wyłącza usługę Fotoradary TomTom. W tych obszarach lub krajach nie będą wyświetlane ostrzeżenia o fotoradarach.

W niektórych obszarach i krajach można używać ostrzeżeń o fotoradarach w ograniczonym zakresie, takich jak ostrzeżenia o fotoradarach stacjonarnych lub strefach zwiększonego ryzyka. TomTom GO automatycznie ogranicza zakres wydawanych ostrzeżeń po przekroczeniu granicy obszaru lub kraju, gdzie obowiązują ograniczenia w tym zakresie.

Ostrzeżenia o niebezpiecznych strefach i strefach zwiększonego ryzyka

Ostrzeżenia pojawiają się 10 sekund przed wjazdem do niebezpiecznej strefy lub strefy zwiększonego ryzyka. Istnieje kilka sposobów ostrzegania:

- Na pasku trasy i trasie widocznej na mapie jest wyświetlany symbol.
- Na pasku trasy jest pokazywana odległość od początku strefy.
- Na pasku trasy jest wyświetlane ograniczenie prędkości w strefie.
- W momencie zbliżania się do początku strefy rozlegnie się dźwięk ostrzeżenia.
- Gdy zbliżasz się do strefy lub jedziesz w jej obszarze, Twoja prędkość jest monitorowana. Jeśli przekroczysz dozwoloną prędkość o ponad 5 km/h lub 3 mile/h, pasek trasy zmieni kolor na czerwony. Jeśli przekroczysz dozwoloną prędkość o mniej niż 5 km/h lub 3 mile/h, pasek trasy zmieni kolor na pomarańczowy.
- Gdy jeździsz w strefie, odległość do jej końca jest widoczna na pasku trasy.

Dźwięki ostrzeżeń są odtwarzane dla następujących rodzajów stref:

Symbol wyświetlany na mapie	Symbol wyświetlany na pasku trasy	Opis
		Strefa niebezpieczeństwa — ten typ ostrzeżenia jest wyświetlany tylko we Francji. Użytkownik jest informowany o początku i końcu strefy niebezpieczeństwa.
		Strefa zwiększonego ryzyka — ten typ ostrzeżenia jest wyświetlany tylko we Francji. Użytkownik jest informowany o początku i końcu strefy zwiększonego ryzyka.

Możesz zmienić sposób ostrzegania o strefach niebezpieczeństwa i strefach zwiększonego ryzyka.

Zmienianie sposobu ostrzegania

Aby zmienić sposób ostrzegania o niebezpiecznych strefach, wybierz opcję **Dźwięki i ostrzeżenia** w menu Ustawienia.

Teraz będzie można wybrać sposób ostrzegania o różnych typach stref. Można wybrać opcję ostrzegania w każdym przypadku, tylko po przekroczeniu ograniczenia prędkości lub nigdy.

Aby wyłączyć wszystkie ostrzeżenia, zdezaktywuj funkcję **Niebezpieczne strefy i zagrożenia**.

Zgłaszanie strefy zwiększonego ryzyka

Jeśli miniesz nową tymczasową strefę zwiększonego ryzyka, na temat której nie było ostrzeżenia, możesz ją natychmiast zgłosić.

Uwaga: aby zgłosić strefę zwiększonego ryzyka, należy połączyć się z usługami TomTom i zalogować się do konta TomTom.

Jeśli nowa tymczasowa strefa zwiększonego ryzyka zostanie zgłoszona bezpośrednio przed lub po opuszczeniu istniejące strefy zwiększonego ryzyka lub niebezpiecznej strefy, zostanie ona dodana do istniejącej strefy. Strefa zwiększonego ryzyka zostanie automatycznie zapisana w urządzeniu i przesłana do innych użytkowników. Zgłoszona strefa zwiększonego ryzyka pozostaje w urządzeniu przez trzy godziny.

Jeśli wystarczająca liczba użytkowników zgłosi nową strefę zwiększonego ryzyka, strefa ta może stać się niebezpieczną strefą i zostać udostępniona wszystkim subskrybentom.

Strefę zwiększonego ryzyka można zgłosić na następujące sposoby:

Zgłaszanie strefy zwiększonego ryzyka przy użyciu panelu prędkości

1. Wybierz symbol strefy zwiększonego ryzyka na panelu prędkości w widoku nawigacji.

   Zostanie wyświetlony komunikat z podziękowaniem za zgłoszenie strefy.

   Wskazówka: w razie popełnienia błędu podczas zgłaszania fotoradaru wybierz opcję **Anuluj** w komunikacie.

Zgłaszanie strefy zwiększonego ryzyka przy użyciu menu skrótów

1. Wybierz symbol bieżącej pozycji lub panel prędkości w widoku nawigacji.
2. Wybierz polecenie **Zgłoś strefę zwiększonego ryzyka** z menu podręcznego.

   Zostanie wyświetlony komunikat z podziękowaniem za dodanie strefy zwiększonego ryzyka.

   Wskazówka: w razie popełnienia błędu podczas zgłaszania strefy zwiększonego ryzyka wybierz opcję **Anuluj** w komunikacie.

Zgłaszanie strefy zwiększonego ryzyka przy użyciu menu głównego

1. Wybierz przycisk menu głównego, aby otworzyć menu główne.

2. Wybierz opcję **Zgłoś strefę zwiększonego ryzyka**.

   Zostanie wyświetlony komunikat z podziękowaniem za dodanie strefy zwiększonego ryzyka.

   Wskazówka: w razie popełnienia błędu podczas zgłaszania strefy zwiększonego ryzyka wybierz opcję **Anuluj** w komunikacie.

Aktualizowanie lokalizacji niebezpiecznych stref i stref zwiększonego ryzyka

Lokalizacje niebezpiecznych stref i stref zwiększonego ryzyka mogą się często zmieniać. Nowe strefy mogą również pojawiać się bez żadnego ostrzeżenia.

Urządzenie TomTom GO CLASSIC otrzymuje wszystkie aktualizacje stref w czasie rzeczywistym. Aby otrzymywać aktualizacje, nie trzeba wykonywać dodatkowych czynności — aktualizacje są automatycznie przesyłane do aplikacji TomTom GO.

Moje miejsca

Informacje o funkcji Moje miejsca

Funkcja Moje miejsca to łatwy sposób na wybranie pozycji bez konieczności wyszukiwania jej za każdym razem. Lista Moje miejsca umożliwia stworzenie zbioru przydatnych, ulubionych adresów.

Wskazówka: terminy „ulubione” i „miejsca” mają to samo znaczenie — ulubione to miejsca, do których często jeździsz.

Funkcja Moje miejsca zawiera następujące elementy:

- **Dom** — pozycja domu może być adresem domowym lub często odwiedzanym miejscem. Ułatwia to nawigowanie do tej pozycji.
- **Praca** — pozycja miejsca pracy może być adresem miejsca, w którym pracujesz, lub często odwiedzanym miejscem. Ułatwia to nawigowanie do tej pozycji.
- **Ostatnie miejsca docelowe** — dotknij tego przycisku, aby wybrać miejsce docelowe z listy miejsc ostatnio użytych jako miejsca docelowe. Lista miejsc uwzględnia także postoje.
- **Oznaczone pozycje** — istnieje możliwość oznaczenia lokalizacji i tymczasowego dodania jej do obszaru Moje miejsca.

Możesz dodać pozycję do listy Moje miejsca bezpośrednio na ekranie Moje miejsca, wybierając pozycję na mapie, wyszukując pozycję lub oznaczając pozycję.

Pozycja domu, pozycja miejsca pracy, oznaczone pozycje i miejsca, które dodano, zostaną wyświetlone na liście Moje miejsca i będą oznaczone na mapie.

Ustawianie pozycji domu lub miejsca pracy

Możesz ustawić pozycję domu lub pozycję miejsca pracy na następujące sposoby:

Ustawianie pozycji domu i miejsca pracy za pomocą opcji Moje miejsca

1. W menu głównym wybierz opcję **Moje miejsca**.
2. Wybierz opcję **Dodaj pozycję Dom** lub **Dodaj miejsce pracy**.

   Wskazówka: aby ustawić pozycję domu, możesz również wybrać opcję **Dodaj pozycję domu** w menu głównym.

3. Aby wybrać pozycję domu lub pozycję miejsca pracy, wykonaj jedną z następujących czynności:

- Przybliż mapę w miejscu, które chcesz wybrać. Naciśnij i przytrzymaj, aby wybrać pozycję, a następnie wybierz przycisk **Ustaw**.
- Wybierz przycisk Szukaj, aby wyszukać pozycję. Wybierz pozycję, którą chcesz ustawić jako domową lub miejsce pracy, a następnie wybierz **Ustaw**.

Ustawianie pozycji domu lub miejsca pracy z użyciem mapy

1. W widoku mapy przesuń mapę i przybliż ją, aby móc zobaczyć pozycję domu lub pozycję miejsca pracy.
2. Naciśnij i przytrzymaj, aby wybrać pozycję.

   Wyświetli się menu podręczne z najbliższym adresem.
1. W menu podręcznym wybierz opcję **Dodaj do Moich miejsc**.
2. Na pasku nazwy wpisz nazwę „Dom” lub „Praca”.

   Wskazówka: nazwa „Dom” musi się zaczynać dużą literą D, a nazwa „Praca” — dużą literą P.
3. Zapisz pozycję.

   Na mapie zostanie pokazana pozycja domu lub miejsca pracy.

Zmienianie pozycji domu

Możesz zmienić pozycję domu na następujące sposoby:

Zmienianie pozycji domu z użyciem opcji Moje miejsca

1. W menu głównym wybierz opcję **Moje miejsca**.
2. Wybierz opcję **Dom**.

   Pozycja domu zostanie wyświetlona na mapie wraz z podręcznym menu.

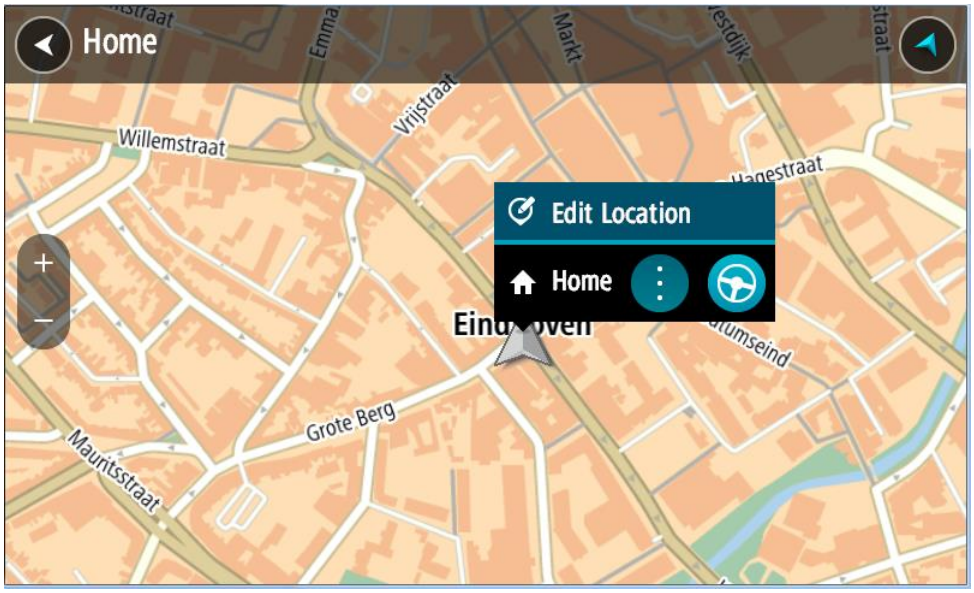

3. Wybierz opcję **Edycja pozycji**.
4. Aby wybrać nową pozycję domu, wykonaj jedną z następujących czynności:
   - Przybliż mapę w miejscu, które chcesz wybrać. Naciśnij i przytrzymaj, aby wybrać pozycję, a następnie wybierz symbol pozycji domu.
   - Wybierz przycisk **Szukaj**, aby wyszukać pozycję. Wybierz pozycję, którą chcesz ustawić jako domową. Wybierz opcję **Ustaw pozycję domu**.

Zmiana pozycji domu z użyciem mapy

1. W widoku mapy przesuń mapę i przybliż ją, aby móc zobaczyć nową pozycję domu.

2. Wybierz pozycję, naciskając i przytrzymując ekran przez około jedną sekundę.
   Wyświetli się menu podręczne z najbliższym adresem.
1. W menu podręcznym wybierz opcję **Dodaj do Moich miejsc**.
2. Na pasku nazwy wpisz nazwę „Home”.

Uwaga: nazwa „Home” musi zaczynać się od wielkiej litery H.

3. Wybierz opcję **Dodaj**.
   Pozycja domu zostanie zmieniona na nową.

Dodawanie pozycji z listy Moje miejsca

1. W menu głównym wybierz opcję **Moje miejsca**.
2. Wybierz opcję **Dodaj nowe miejsce**.
3. Aby dodać pozycję, wykonaj jedną z następujących czynności:
   - Przybliż mapę w miejscu, które chcesz wybrać. Naciśnij i przytrzymaj, aby wybrać pozycję, a następnie wybierz symbol dodawania pozycji.
   - Wyszukaj pozycję. Wybierz opcję **Pokaż na mapie**, a następnie symbol dodawania pozycji.



   Nazwa pozycji wyświetli się na ekranie edycji.
4. Zmień nazwę pozycji, tak aby móc ją łatwo rozpoznać.
5. Wybierz opcję **Gotowe**, aby zapisać swoją pozycję na liście Moje miejsca.

Dodawanie pozycji do listy Moje miejsca z poziomu mapy

1. Przesuń mapę i przybliż ją, aby zobaczyć miejsce docelowe podróży.
2. Naciśnij i przytrzymaj, aby wybrać pozycję.

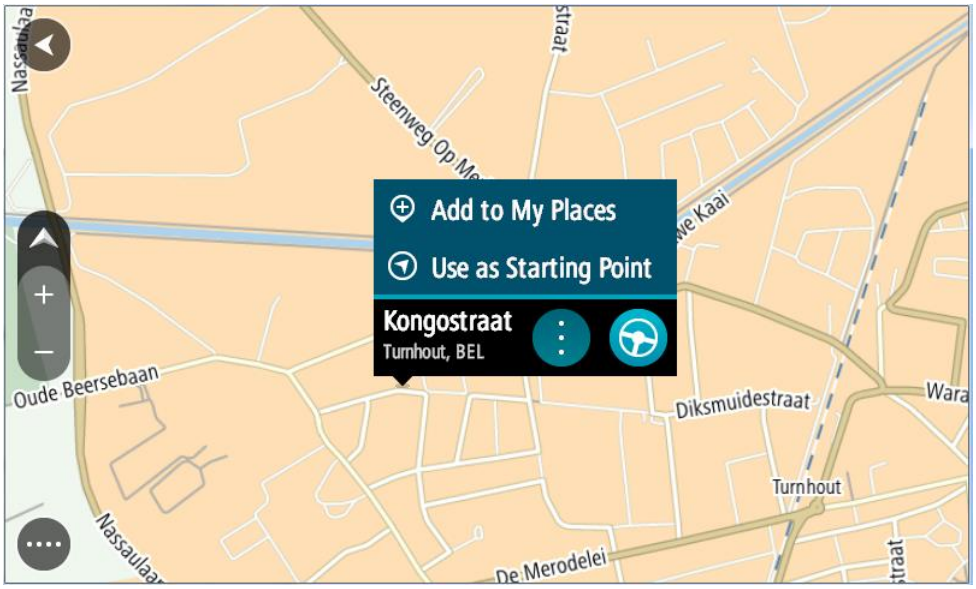

3. Wybierz przycisk menu podręcznego.

4. Wybierz opcję **Dodaj do Moich miejsc**.

Nazwa pozycji wyświetli się na ekranie edycji.
5. Zmień nazwę pozycji, tak aby móc ją łatwo rozpoznać.
6. Wybierz opcję **Gotowe**, aby zapisać swoją pozycję na liście Moje miejsca.
   Dodana pozycja zostanie oznaczona na mapie.

Dodawanie pozycji do listy Moje miejsca przy użyciu funkcji wyszukiwania

1. Wyszukaj pozycję.
2. Wybierz pozycję, a następnie opcję **Pokaż na mapie**.
3. Przejdź do pozycji w widoku mapy i wybierz przycisk menu podręcznego.

4. Wybierz opcję **Dodaj do Moich miejsc**.
   Nazwa pozycji wyświetli się na ekranie edycji.
5. Zmień nazwę pozycji, tak aby móc ją łatwo rozpoznać.
6. Wybierz opcję **Gotowe**, aby zapisać swoją pozycję na liście Moje miejsca.

Dodawanie pozycji do listy Moje miejsca poprzez oznaczenie

Aby oznaczyć pozycję i tymczasowo dodać ją do listy Moje miejsca, wykonaj następujące czynności:

1. Upewnij się, że bieżąca pozycja jest tą, którą chcesz oznaczyć.
2. Wybierz symbol bieżącej pozycji lub użyj panelu prędkości w widoku nawigacji, aby otworzyć menu skrótów.
3. Wybierz polecenie **Oznacz pozycję**.
4. Oznaczona pozycja zostanie zapisana w obszarze Moje miejsca na liście Oznaczone pozycje.

Aby trwale zapisać oznaczoną pozycję, dodaj ją do obszaru Moje miejsca, wykonując następujące czynności:

1. W menu głównym wybierz opcję **Moje miejsca**.
2. Wybierz opcję **Oznaczone pozycje** i wybierz odpowiednią pozycję z listy.
   Oznaczona pozycja zostanie wyświetlona na mapie.
3. Wybierz opcję **Dodaj do Moich miejsc** z menu podręcznego.
   Nazwa pozycji wyświetli się na ekranie edycji.
4. Zmień nazwę pozycji, tak aby móc ją łatwo rozpoznać.
5. Wybierz opcję **Dodaj**.

Usuwanie ostatniej pozycji docelowej z listy Moje miejsca

1. W menu głównym wybierz opcję **Moje miejsca**.
2. Wybierz opcję **Ostatnie miejsca docelowe**.
3. Wybierz opcję **Edytuj listę**.
4. Wybierz pozycje docelowe, które chcesz usunąć.
5. Wybierz opcję **Usuń**.

Usuwanie pozycji z listy Moje miejsca

1. W menu głównym wybierz opcję **Moje miejsca**.
2. Wybierz opcję **Edytuj listę**.
3. Wybierz miejsca, które chcesz usunąć.
4. Wybierz opcję **Usuń**.

Korzystanie z list UM-ów udostępnionych przez społeczność

W Internecie można znaleźć listy UM-ów udostępnionych przez społeczność i korzystać z nich po zapisaniu na obsługiwanej karcie SD włożonej do urządzenia. Listy UM-ów zawierają miejsca takie jak pobliskie pola namiotowe czy restauracje oraz umożliwiają łatwy wybór lokalizacji bez konieczności wyszukiwania ich za każdym razem.

Wskazówka: w niektórych urządzeniach nawigacyjnych TomTom są fabrycznie zainstalowane listy UM-ów.

Urządzenie TomTom GO CLASSIC korzysta z plików z rozszerzeniem .OV2, które zawierają listy UM-ów. **Korzystanie z pliku .OV2 w urządzeniu TomTom GO**

1. Skopiuj plik .OV2 na obsługiwaną kartę, używając komputera.
2. Wybierz opcję **Moje miejsca** w menu głównym.

   Nowa lista UM-ów będzie wyświetlana na liście Places.
3. Wybierz nową listę UM-ów.

   Zostanie otwarta nowa lista ze wszystkimi UM-ami.

   Wskazówka: aby wyświetlić więcej wyników, ukryj klawiaturę lub przewiń w dół listę wyników.

   Wskazówka: wybierając przycisk lista/mapa, można przełączać między widokiem wyników na mapie lub na liście:

4. Wybierz UM z listy lub wybierz widok mapy, aby zobaczyć UM-y na mapie.
5. Aby zaplanować trasę do tego miejsca, wybierz opcję **Jedź**.

   Zostanie zaplanowana trasa, a następnie rozpocznie się nawigacja do celu podróży. Po rozpoczęciu jazdy automatycznie wyświetli się widok nawigacji.

Stałe wyświetlanie pozycji listy UM-ów na mapie

1. Wybierz opcję **Wygląd** w menu Ustawienia.
2. Wybierz **Pokaż listy UM-ów na mapie**.

   Zostanie wyświetlona lista wszystkich użytecznych miejsce przechowywanych w urządzeniu TomTom GO.
3. Wybierz listę UM-ów, która ma być zawsze wyświetlana na mapie.
4. Wybierz symbol dla listy UM-ów.

5. Powróć do widoku mapy.
6. Wyłącz urządzenie TomTom GO, a następnie ponownie je włącz.

   Pozycje listy UM-ów będą wyświetlane na mapie z wybranym symbolem.

Usuwanie pozycji listy UM-ów z mapy

1. Wybierz opcję **Wygląd** w menu Ustawienia.
2. Wybierz **Pokaż listy UM-ów na mapie**.

   Zostanie wyświetlona lista wszystkich użytecznych miejsce przechowywanych w urządzeniu TomTom GO.
3. Wybierz listę UM-ów, którą chcesz usunąć z mapy.

   Wskazówka: lista UM-ów jest oznaczona wybranym przez Ciebie symbolem.

4. Wybierz opcję **Nie pokazuj**.
5. Powróć do widoku mapy.
6. Wyłącz urządzenie TomTom GO, a następnie ponownie je włącz.
   Pozycje listy UM-ów zostaną usunięte z mapy.

Ustawienia

Wygląd

W menu głównym wybierz opcję **Ustawienia**, a następnie **Wygląd**.

Na tym ekranie można zmienić następujące ustawienia:

- **Ekran**
  Wybierz opcję Ekran, aby zmienić wygląd ekranu.
- **Pasek trasy**
  Wybierz opcję Pasek trasy, aby wybrać informacje, które chcesz wyświetlać na pasku trasy.
- **Pokaż listy UM-ów na mapie**
  Wybierz Pokaż listy UM-ów na mapie, aby określić, które UM-y mają być wyświetlane na mapie.

  Uwaga: opcja **Pokaż listy UM-ów na mapie** nie jest dostępna we wszystkich aplikacjach i urządzeniach nawigacyjnych firmy TomTom.
- **Widok nawigacji**
  Wybierz opcję Widok nawigacji, aby wybrać informacje, które chcesz wyświetlać w widoku nawigacji.
- **Auto-zoom**
  Wybierz opcję Auto-zoom, aby zmienić sposób wyświetlania skrzyżowania podczas prowadzenia samochodu.
- **Podgląd zjazdów**
  Wybierz opcję Podgląd zjazdów w celu zmiany sposobu wyświetlania zjazdów i skrzyżowań na trasie.
- **Automatyczne przełączanie widoku mapy**
  Domyślnie funkcja automatycznego zmieniania widoków jest włączona. Oznacza to, że — na przykład — urządzenie TomTom GO CLASSIC będzie wyświetlać widok mapy, gdy zostanie zasugerowana alternatywna trasa, a także w przypadku wystąpienia innych okoliczności. Co więcej, urządzenie TomTom GO wyświetli widok nawigacji, gdy rozpoczniesz jazdę i zwiększysz prędkość. Zaznacz to ustawienie, jeśli chcesz wyłączyć automatyczne zmienianie widoków nawigacji i mapy.

Wyświetl

W menu głównym wybierz opcję **Ustawienia**, a następnie **Wygląd**.

Kolor motywu

Wybierz opcję **Kolor motywu**, aby zmienić kolor używany w menu, na przyciskach, ikonach oraz na mapie.

Wskazówka: symbol bieżącej pozycji i trasa również zmieniają się na wybrany kolor. W każdej chwili można powrócić do oryginalnego koloru.

Jasność

Wybierz opcję **Jasność**, aby zmienić następujące ustawienia:

- **Jasność w dzień**
  Przesuń suwak, aby ustawić poziom jasności ekranu w ciągu dnia.
- **Jasność w nocy**
  Przesuń suwak, aby ustawić poziom jasności ekranu w nocy.

Wybierz opcję **Przełącz na kolory nocne po zmroku**, aby automatycznie zmieniać kolory po zmroku.

Rozmiar teksu i przycisków

Wybierz opcję **Rozmiar tekstu i przycisków**, aby zmienić rozmiar tekstu i przycisków widocznych na ekranie.

Uwaga: ta funkcja jest dostępna wyłącznie w urządzeniach z ekranem o przekątnej 15 cm (6 cali) lub większej.

Zmień rozmiar tekstu i przycisków na mały, średni lub duży za pomocą suwaka, a następnie wybierz opcję **Zastosuj zmianę** Po ponownym uruchomieniu urządzenia TomTom GO CLASSIC zmiana zostanie zastosowana.

Pasek trasy

Opcja **Pasek trasy** pozwala zmienić następujące ustawienia:

Wskazówka: aby zobaczyć, gdzie znajdują się różne panele w widoku nawigacji lub mapy, patrz rozdział Elementy ekranu.

Wybierz opcję **Informacje o przyjeździe**, aby zmienić informacje wyświetlane na panelu informacji o przyjeździe:

- **Pokaż pozostałą odległość**
  Wybierz to ustawienie, aby wyświetlić pozostałą odległość do przebycia.
- **Pokaż pozostały czas**
  Wybierz to ustawienie, aby wyświetlić pozostały czas podróży.
- **Automatycznie przełączaj między odległością a czasem**
  Wybierz to ustawienie, aby stale przełączać pomiędzy pozostałą odległością i pozostałym czasem.
- **Pokaż informacje o przyjeździe dla**
  Wybierz to ustawienie, aby wyświetlić czas przybycia do miejsca docelowego lub do miejsca następnego postoju.

Wybierz opcję **Informacje o trasie**, aby wybrać UM-y oraz informacje o trasie, które chcesz wyświetlać na pasku trasy.

Wybierz opcję **Pokaż aktualny czas**, aby wyświetlić aktualny czas u dołu paska trasy.

Jeśli to możliwe, pokaż szeroki pasek trasy

Szeroki pasek trasy nie jest domyślnie wyświetlany. Wybierz to ustawienie, aby włączyć szeroki pasek trasy w widoku nawigacji.

Uwaga: szeroki pasek trasy może zostać wyświetlony wyłącznie w urządzeniach wyposażonych w odpowiednio szeroki ekran.

Gdy wyświetlany jest szeroki pasek trasy, widocznych jest więcej informacji dotyczących trasy. Widać na przykład czas i odległość do korków oraz inne informacje.

Widok nawigacji

W **widoku nawigacji** można zmienić następujące ustawienia:

- **Pokaż nazwę aktualnej ulicy**

  To ustawienie pozwala wyświetlać nazwę ulicy, którą jedzie pojazd.
- **Styl widoku nawigacji**

  Zaznacz to ustawienie, aby móc wybrać widok trójwymiarowy lub dwuwymiarowy widoku nawigacji. Zarówno w przypadku widoku nawigacji 2D, jak i 3D obraz jest przewijany w kierunku podróży.

Auto-zoom

Wybierz opcję **Auto-zoom**, aby zmienić ustawienia automatycznego zoomu w widoku nawigacji wykorzystywane podczas zbliżania się do skrętu lub skrzyżowania. Przybliżenie może ułatwić wykonanie skrętu lub pokonanie skrzyżowania.

- **Powiększ na następnym zakręcie**

  Wszystkie skręty i skrzyżowania na trasie są wyświetlane w maksymalnym przybliżeniu.
- **Na podstawie typu dróg**

  Skręty i skrzyżowania na trasie są wyświetlane w standardowym przybliżeniu dla danego rodzaju drogi.
- **Żaden**

  Żaden skręt ani żadne skrzyżowanie na trasie nie są wyświetlane w przybliżeniu.

Podgląd zjazdów

W menu głównym wybierz opcję **Ustawienia**, a następnie **Wygląd**.

Wybierz opcję **Podgląd zjazdów**, aby zmienić ustawienia widoku nawigacji na czas zbliżania się do zjazdów lub skrzyżowań.

- **Pokaż mapę i podgląd**
  Zostanie wyświetlony podzielony ekran z widokiem nawigacji po lewej stronie i widokiem asystenta pasa ruchu po prawej.
- **Pokaż tylko podgląd**
  Zostanie wyświetlony wyłącznie widok asystenta pasa ruchu.
- **Wył.**
  Zostanie wyświetlony wyłącznie widok nawigacji.

Planowanie trasy

W menu głównym wybierz opcję **Ustawienia**, a następnie **Planowanie trasy**.

Zaproponuj miejsca docelowe

Jeśli nie zaplanowano trasy, urządzenie może zapamiętywać Twoje codzienne nawyki w odniesieniu do pokonywanej trasy, aby zapisywać ulubione miejsca i przewidywać miejsca docelowe po wyjściu urządzenia z trybu uśpienia, na przykład rano, podczas jazdy do pracy.

Włącz tę funkcję, aby otrzymywać powiadomienia dotyczące sugerowanych miejsc docelowych lub wyłącz ją, jeśli nie chcesz otrzymywać tego rodzaju powiadomień.

Uwaga: aby uzyskać dostęp do tej funkcji, należy włączyć opcję **Zachowaj historię podróży w urządzeniu do wykorzystania w innych funkcjach** w menu Ustawienia > System > **Twoje dane i prywatność**.

Gdy dostępna jest szybsza trasa

Jeśli zostanie znaleziona szybsza trasa podczas jazdy, usługa TomTom Traffic ponownie zaplanuje trasę z wykorzystaniem informacji o szybszej trasie. Wybierz jedną z następujących opcji:

- **Zawsze najszybsza trasa** — aplikacja zawsze będzie wybierać najszybszą trasę.
- **Zapytaj co wybrać** — będzie się pojawiać komunikat z pytaniem, czy chcesz wybrać szybszą trasę. Możesz ręcznie wybrać szybszą trasę lub wybrać tę trasę, jadąc w jej kierunku.
- **Nie pytaj** — urządzenie nie będzie wyszukiwało szybszych tras.

Zawsze planuj trasę tego typu

Dostępne są następujące typy trasy:

- **Najszybsza trasa** — trasa, której przejechanie zajmuje najmniej czasu.
- **Najkrótsza trasa** — najkrótsza trasa między podanymi pozycjami. Może to nie być najszybsza trasa, zwłaszcza jeśli najkrótsza trasa przebiega przez miejscowość lub miasto.
- **Najbardziej ekologiczna trasa** — najbardziej wydajna trasa, jeśli chodzi o zużycie paliwa.
- **Kręta trasa** — trasa z największą liczbą zakrętów.

Uwaga: funkcja **Kręta trasa** nie jest dostępna we wszystkich aplikacjach i urządzeniach nawigacyjnych firmy TomTom.

- **Unikaj autostrad** — ten typ trasy omija wszystkie drogi ekspresowe.
- **Trasa piesza** — trasa przeznaczona do podróżowania pieszo.
- **Trasa rowerowa** — trasa przeznaczona do podróżowania rowerem.

Omijaj na każdej trasie

Możesz wybrać opcję unikania promów i autokuszetek, pasów dla pojazdów z pasażerami, dróg płatnych, dróg gruntowych i tuneli. Określ sposób, w jaki TomTom GO CLASSIC ma wyznaczać trasy w przypadku dostępności tych opcji przejazdu.

Pasy dla pojazdów z pasażerami (znane także pod nazwą HOV) nie występują we wszystkich krajach. Aby podróżować tymi pasami, w pojeździe musi znajdować się więcej niż jedna osoba; może być także konieczne korzystanie z paliwa przyjaznego dla środowiska.

Bluetooth

Tip: To access settings and the status of your services quickly, select the menu bar at the top of the main menu. In portrait mode, you can also tap the icons down the right hand side.

W menu głównym wybierz opcję **Ustawienia**, a następnie **Bluetooth**.

Jeśli urządzenie nie zostało jeszcze sparowane z telefonem, wyświetlone zostaną instrukcje o sposobie podłączania telefonu.

Jeśli co najmniej jeden telefon został sparowany, wyświetlony zostanie ekran ustawień Bluetooth z następującą informacją:

- **Nazwa urządzenia przyjazna Bluetooth**
  Na przykład **Teraz wykrywalne jako urządzenie TomTom GO PREMIUM**.
- **Nazwa telefonu**
  Na przykład Telefon Karoliny.
- **Dane, Połączenia, Wiadomości**
  Pokazuje stan połączenia telefonu i funkcje używane przez urządzenie. Wybierz nazwę telefonu, aby zdecydować, których funkcji chcesz używać:
  - **Dane dla usługi Traffic i innych usług**
    Włącz tę funkcję, aby pobierać aktualizacje usługi Traffic i Fotoradary oraz korzystać z

    Uwaga: ustawienie jest wyświetlane tylko w telefonach połączonych ze smartfonem.
  - **Wiadomości ze smartfonu**
    Włącz tę funkcję, aby odpowiadać na nieodebrane połączenie wiadomością SMS i odbierać przychodzące wiadomości SMS i IM.
- **Przycisk Usuń telefon**
  Wybierz ten przycisk, aby rozłączyć telefon.
- **Przycisk Dodaj telefon**
  Wybierz ten przycisk, aby dodać kolejny telefon.

Wi-Fi

Tip: To access settings and the status of your services quickly, select the menu bar at the top of the main menu. In portrait mode, you can also tap the icons down the right hand side.

W menu głównym wybierz opcję **Ustawienia**, a następnie **Wi-Fi**.

Wyświetlona zostanie lista dostępnych sieci Wi-Fi i zapisanych sieci Wi-Fi znajdujących się aktualnie poza zasięgiem.

Wybierz sieć Wi-Fi, z którą chcesz się połączyć lub którą chcesz zapomnieć, oraz aby wyświetlić opcje zaawansowane.

Opcje zaawansowane

Po wybraniu przycisku Opcje zaawansowane można zmienić wiele ustawień, w tym zabezpieczenia sieciowe, serwer proxy i ustawienia IP.

Bezpieczeństwo sieci

W zależności od typu sieci Wi-Fi widoczne mogą być tylko hasło, serwer proxy i ustawienia IP. Bardziej zabezpieczone sieci posiadają dodatkowe ustawienia ochrony, takie jak:

- nazwa sieci lub SSID.
- metoda EAP, np. PEAP, TLS, TTL itp.
- druga faza uwierzytelniania, np. PAP, MSCHAP itp.
- certyfikat CA
- tożsamość

Ważne: są to zaawansowane opcje bezpieczeństwa sieci Wi-Fi, więc jeśli w pełni nie rozumiesz ich działania, nie zmieniaj ich.

Proxy

Proxy to serwer znajdujący się pomiędzy komputerem i serwerem. Serwer proxy przechwytuje dane i przetwarza je. Może zatwierdzać dane i przekazywać je do serwera, odrzucać lub obsługiwać je bez konieczności docierania do prawdziwego serwera.

Możliwe ustawienia serwera proxy to: Żaden, Ręczny lub Automatyczna konfiguracja. Wybranie opcji Ręczny lub Automatyczna konfiguracja spowoduje wyświetlenie dalszych zaawansowanych opcji, których nie należy używać, jeśli nie jest się pewnym, co oznaczają.

Ustawienia IP

Możesz wybrać pomiędzy otrzymaniem adresu IP z serwera DHCP lub ustawieniem statycznego IP.

Aktualizacje i nowe elementy

Wybierz opcję **Ustawienia** w menu głównym.

Czerwony wykrzyknik w przycisku Ustawienia oznacza, że dostępne są aktualizacje lub nowe elementy.

Wybierz opcję **Aktualizacje i nowe elementy**.

Przycisk **Aktualizacje i nowe elementy** wyświetli informację, ile nowych aktualizacji i elementów jest dostępnych do zainstalowania.

Lista pozycji składa się z produktów zakupionych w internetowym sklepie TomTom.

Mapy

W menu głównym wybierz opcję **Ustawienia**, a następnie **Mapy**.

Wybierz inną mapę

Wybierz opcję **Wybierz inną mapę** aby zmienić używaną mapę.

Można wybierać spośród map zapisanych w pamięci wewnętrznej lub na karcie pamięci, jeśli urządzenie TomTom GO CLASSIC dysponuje gniazdem kart pamięci.

Ważne: tras i śladów nie można przechowywać na tej samej karcie pamięci, która zawiera mapy, ponieważ używa ona innego formatowania karty pamięci.

Uwaga: choć jest możliwe przechowywanie w urządzeniu TomTom GO więcej niż jednej mapy, w danym momencie do planowania tras i nawigacji można używać tylko z jednej z nich.

Wskazówka: urządzenie ostrzeże Cię, jeśli istnieje możliwość, że podczas dodawanie mapy bateria się rozładuje.

Wskazówka: naciśnij przycisk zasilania (on/off), aby wyłączyć ekran i oszczędzać energię baterii podczas pobierania mapy.

Dodawanie mapy

Aby wyświetlić listę wszystkich map, które są dostępne do pobrania, wybierz opcję **Dodaj mapę**. Mapy są sortowane według kontynentów.

Wybierz mapę, którą chcesz zainstalować, a następnie dotknij opcji **Pobierz**.

Jeśli karta pamięci sformatowana dla map TomTom jest zainstalowana w urządzeniu TomTom GO, zostanie wyświetlony monit o podanie lokalizacji instalacji mapy.

Uwaga: oznaczenie dostępnego miejsca dotyczy lokalizacji, w której jest najwięcej dostępnego miejsca.

Po wybraniu, gdzie ma zostać zainstalowana mapa, rozpocznie się pobieranie.

Usuwanie mapy

Wybierz opcję **Usuń mapę**. Zaznacz pola wyboru przy mapach, które mają zostać usunięte.

Uwaga: nie możesz usunąć WSZYSTKICH map.

Dźwięki i ostrzeżenia

W menu głównym wybierz opcję **Ustawienia**, a następnie **Dźwięki i ostrzeżenia**.

Na tym ekranie można zmienić ustawienia dźwięków i ostrzeżeń.

Typ ostrzeżenia

Można wybrać sposób ostrzegania:

- **Czytaj na głos**
  Odtwarzanie odczytywanych ostrzeżeń oraz dźwięków ostrzeżeń.
- **Dźwięki**
  Odtwarzanie wyłącznie dźwięków ostrzeżeń.
- **Tylko obraz**
  Dźwięki ostrzeżeń nie są odtwarzane.

Ostrzeżenia

Istnieje możliwość wyboru sposobu ostrzegania o różnych typach fotoradarów, niebezpiecznych stref i zagrożeń. Można wybrać opcję ostrzegania w każdym przypadku, tylko po przekroczeniu ograniczenia prędkości lub nigdy.

Fotoradary i zagrożenia

Można wyłączyć wszystkie ostrzeżenia o fotoradarach, niebezpiecznych strefach i zagrożeniach. Jeśli włączona jest opcja **Fotoradary i zagrożenia**, można wyłączyć ostrzeżenia o poszczególnych typach fotoradarów, niebezpiecznych stref i zagrożeń.

Dodatkowe ustawienia

- **Przed Tobą korek**
  Ostrzeżenia o korkach na pasku trasy są oferowane w ramach usługi TomTom Traffic. Można określić, aby ostrzeżenia nigdy nie były wyświetlane lub były zawsze wyświetlane w przypadku zbyt szybkiego zbliżania się do korka.
- **Gdy przekraczasz dozwoloną prędkość**
  Ostrzeżenie to jest przekazywane tuż po przekroczeniu ograniczenia prędkości o ponad 5 km/h lub 3 mile/h. Gdy przekroczysz prędkość, również panel prędkości zmienia kolor na czerwony w widoku nawigacji.
- **Dźwięki dotykania ekranu**
  Włącz opcję **Dźwięki dotykania ekranu**, aby usłyszeć dźwięk po wybraniu pozycji lub dotknięciu przycisku. Dźwięk ten oznacza, że wybór lub dotknięcie zostały zarejestrowane przez urządzenie.

Głosy

W menu głównym wybierz opcję **Ustawienia**, a następnie **Głosy**.

Wybieranie głosu

Wybierz opcję **Wybierz głos**, aby zmienić głos przekazujący wskazówki i inne instrukcje dotyczące trasy.

Dostępna jest szeroka gama głosów. Głosy komputerowe mogą odczytywać nazwy ulic i inne informacje bezpośrednio z mapy. Dostępne są także głosy nagrane przez aktorów.

Uwaga: głosy komputerowe nie są dostępne we wszystkich językach.

Jeśli potrzebujesz głosu komputerowego, a Twój język nie jest dostępny, system poprosi o wybranie z listy zainstalowanego głosu komputerowego dostępnego dla Twojego kraju.

Ustawienia instrukcji

- **Czytaj na głos czas przybycia**

  To ustawienie pozwala na kontrolowanie odczytywania na głos informacji o czasie przybycia.
- **Czytaj na głos instrukcje z wyprzedzeniem**

  Na przykład po włączeniu tego ustawienia możesz usłyszeć takie instrukcje, jak „Po 2 km zjedź w prawo” czy „Skręć w lewo”.

  Uwaga: po wybraniu nagranego głosu będzie widoczne tylko to ustawienie, ponieważ głosy nagrane nie mogą odczytywać numerów dróg, znaków drogowych itp.
- **Czytaj na głos numery dróg**

  To ustawienie pozwala na kontrolowanie odczytywania na głos numerów dróg jako część wskazówek nawigacyjnych. Na przykład kiedy numery dróg są odczytywane na głos, usłyszysz „Skręć w lewo na A100”.
- **Czytaj na głos informacje o znakach drogowych**
- To ustawienie pozwala na kontrolowanie odczytywania na głos informacji o znakach jako część wskazówek nawigacyjnych. Na przykład „Skręć w lewo w ulicę Dworcową 600 w kierunku Centrum”.
- **Czytaj na głos nazwy ulic**

  To ustawienie pozwala na kontrolowanie odczytywania na głos nazw ulic jako część wskazówek nawigacyjnych. Na przykład kiedy nazwy ulic są odczytywane na głos, usłyszysz „Skręć w lewo w ulicę Długą w kierunku Centrum”.
- **Czytaj na głos obcojęzyczne nazwy ulic**

  To ustawienie pozwala na kontrolowanie odczytywania na głos zagranicznych nazw ulic jako część wskazówek nawigacyjnych, np. „Skręć w prawo w Champs Élysées”. Na przykład angielski głos komputerowy może odczytywać i wymawiać francuskie nazwy ulic, jednak wymowa może nie być idealna.

Język i jednostki

W menu głównym wybierz opcję **Ustawienia**, a następnie **Język i jednostki**.

Na tym ekranie można zmienić następujące ustawienia:

- **Język**
  Na tym ekranie jest wyświetlany aktualnie wybrany język. Wybierz to ustawienie, aby zmienić język wszystkich przycisków i komunikatów wyświetlanych na ekranie urządzenia TomTom GO CLASSIC.
  Po zmianie ustawienia języka komunikaty głosowe i jednostki zmienią się automatycznie.
- **Kraj**
  Na tym ekranie jest wyświetlany aktualnie wybrany kraj. Wybierz to ustawienie, aby zmienić kraj. Po zmianie kraju format godziny i daty, jednostki odległości i komunikaty głosowe zmienią się automatycznie. Lista uwzględnia kraje na mapach zainstalowanych aktualnie w urządzeniu.
- **Klawiatury**
  To ustawienie umożliwia wybranie klawiatury z listy dostępnych opcji.
  Klawiatura służy do wprowadzania nazw i adresów, np. podczas planowania trasy lub wyszukiwania nazwy miasta lub pobliskiej restauracji.
- **Jednostki**
  Wybierz tę opcję, aby ustawić w urządzeniu jednostki używane przez różne funkcje (np. planowanie trasy). Aby ustawić takie same jednostki, jak dla aktualnej pozycji, wybierz opcję **Automatycznie**.
- **Godzina i data**
  Godzina i data są automatycznie ustawiane z użyciem zegarów satelitów, jednak te ustawienia umożliwiają zmianę formatu zarówno godziny, jak i daty.

System

W menu głównym wybierz opcję **Ustawienia**, a następnie **System**.

Na tym ekranie można zmienić następujące ustawienia:

- **Rozpoczęcie nagrywania trasy**

  Wybierz to ustawienie, aby włączać lub wyłączać funkcję rejestrowania tras. Kiedy funkcja rejestrowania tras jest włączona, każda przejechana trasa zostanie automatycznie dodana do Historii tras. Wyłącz to ustawienie, aby wyłączyć funkcję rejestrowania tras. Funkcja jest domyślnie wyłączona.
- **Włącz usługę IFTTT**

  Korzystaj z tego ustawienia, aby włączać lub wyłączać usługę IFTTT. Usługa jest domyślnie wyłączona.
- **Informacje**

  Na tym ekranie wyświetlanych jest wiele przydatnych informacji na temat modelu urządzenia TomTom. Te informacje są przydatne w przypadku kontaktowania się z Obsługą klienta i odnawiania subskrypcji w internetowym sklepie TomTom.

  Wyświetlane informacje obejmują między innymi:
  - Subskrypcje usług — wybierz usługę, aby zobaczyć, ile czasu zostało do wygaśnięcia subskrypcji.
  - Numer seryjny.
  - Zainstalowane mapy.
  - Wolna pamięć.
  - Stan sieci GPRS w przypadku urządzeń ze stałym połączeniem.
- **Wybierz styl wyszukiwania**

  Dostępne są dwa następujące typy wyszukiwania:
  - **Szybkie wyszukiwanie**

    Zacznij wpisywać miejsce docelowe lub UM, a lista pasujących nazw ulic, miejsc i UM-ów będzie na bieżąco dopasowywana do wpisywanych znaków.
  - **Wyszukiwanie krok po kroku**

    Znajdź miejsce docelowe w kilku łatwych krokach. Aby uzyskać adres, wpisz nazwę miasta, a potem nazwę ulicy i numer domu. Aby uzyskać UM, podaj miejsce wyszukiwania, a następnie wpisz typ wyszukiwanego UM-a.

  W przypadku obu typów wyszukiwania wyświetlane są te same wyniki, więc wybierz typ wyszukiwania, który jest dla Ciebie najłatwiejszy w użyciu.
- **Formatuj kartę pamięci**

  Jeśli w urządzeniu znajduje się gniazdo kart pamięci, możesz sformatować kartę pamięci, aby korzystać z niej w przypadku map TomTom i innych treści TomTom.
- **Zresetuj urządzenie**

  Wybierz tę opcję, aby wymazać wszystkie zapisane miejsca i ustawienia oraz przywrócić urządzenie TomTom GO CLASSIC do stanu fabrycznego. Dotyczy to również ustawień języka, głosu, ostrzeżeń i motywu. Lista kontaktów z telefonu również zostanie usunięta.

  Nie jest to aktualizacja oprogramowania, dlatego nie wpłynie na wersję oprogramowania zainstalowaną w urządzeniu TomTom GO.
- **Ustawienia baterii**

  To ustawienie pozwala na kontrolowanie opcji oszczędności energii w urządzeniu TomTom GO.
- **Twoje dane i prywatność**

Niektóre z funkcji wymagają przesyłania informacji firmie TomTom lub ich przechowywania na urządzeniu. Zostaniesz poproszony o wyrażenie zgody na następujące kwestie:

- **Używaj mojej lokalizacji i wpisywanych danych do odbierania usług TomTom**

  Jeśli wyrazisz zgodę, możesz korzystać z następujących funkcji, o ile Twoje urządzenie je obsługuje:

  Traffic

  Pobierz lokalizacje fotoradarów

  Szybkie wyszukiwanie

  Wysyłanie zgłoszeń o lokalizacji fotoradarów
- **Zachowaj historię podróży w urządzeniu do wykorzystania w innych funkcjach**

  Jeśli wyrazisz zgodę, urządzenie będzie proponować miejsca docelowe, o ile obsługuje ono tę funkcję. Jeśli później zmienisz zdanie, dane historyczne dotyczące Twoich tras zostaną usunięte. Oznacza to, że jeśli po jakimś czasie ponownie zechcesz korzystać z funkcji proponowania miejsc docelowych, funkcja ta będzie musiała ponownie nauczyć się Twoich wzorców jazdy, zanim zacznie sugerować miejsca docelowe.

Pomocy

Wybierz opcję **Pomoc** w menu głównym lub w menu **Ustawienia**.

Na tym ekranie można wyświetlić następujące informacje:

- **Nazwa i model urządzenia**
- **Informacje**

  Na tym ekranie wyświetlanych jest wiele przydatnych informacji na temat modelu urządzenia TomTom. Te informacje są przydatne w przypadku kontaktowania się z Obsługą klienta i odnawiania subskrypcji w internetowym sklepie TomTom.

  Wyświetlane informacje obejmują między innymi:

  - Subskrypcje usług — wybierz usługę, aby zobaczyć, ile czasu zostało do wygaśnięcia subskrypcji.
  - Numer seryjny.
  - Zainstalowane mapy.
  - Wolna pamięć.
  - Stan sieci GPRS w przypadku urządzeń ze stałym połączeniem.
- **Informacje prawne i dotyczące prywatności**

  Informacje dotyczące gwarancji i prywatności znajdują się na stronie tomtom.com/legal.
- **Gdzie uzyskać dalszą pomoc**

  Wejdź na stronę tomtom.com/getstarted, aby zobaczyć filmy, często zadawane pytania i wiele więcej.

Recenzje

Jeśli lubisz korzystać z urządzenia TomTom GO, zachęcamy do napisania recenzji w ulubionym sklepie internetowym. Pomożesz innym kierowcom dokonać najlepszego wyboru, a my skorzystamy z przekazanych nam informacji.

Jak uzyskać pomoc

Pomocy

Wybierz opcję **Pomoc** w menu głównym lub w menu **Ustawienia**.

Na tym ekranie można wyświetlić następujące informacje:

- **Nazwa i model urządzenia**
- **Informacje**

  Na tym ekranie wyświetlanych jest wiele przydatnych informacji na temat modelu urządzenia TomTom. Te informacje są przydatne w przypadku kontaktowania się z Obsługą klienta i odnawiania subskrypcji w internetowym sklepie TomTom.

  Wyświetlane informacje obejmują między innymi:

  - Subskrypcje usług — wybierz usługę, aby zobaczyć, ile czasu zostało do wygaśnięcia subskrypcji.
  - Numer seryjny.
  - Zainstalowane mapy.
  - Wolna pamięć.
  - Stan sieci GPRS w przypadku urządzeń ze stałym połączeniem.
- **Informacje prawne i dotyczące prywatności**

  Informacje dotyczące gwarancji i prywatności znajdują się na stronie tomtom.com/legal.
- **Gdzie uzyskać dalszą pomoc**

  Wejdź na stronę tomtom.com/getstarted, aby zobaczyć filmy, często zadawane pytania i wiele więcej.

Recenzje

Jeśli lubisz korzystać z urządzenia TomTom GO, zachęcamy do napisania recenzji w ulubionym sklepie internetowym. Pomożesz innym kierowcom dokonać najlepszego wyboru, a my skorzystamy z przekazanych nam informacji.

Certyfikat produktu

Zna jdowanie informacji o certyfikacie w urządzeniu

Aby znaleźć informacje o certyfikacie produktu, np. numer certyfikacji ICASA, wykonaj następujące czynności na swoim urządzeniu TomTom GO CLASSIC:

1. Wybierz opcję **Ustawienia** w menu głównym.
2. Wybierz opcję **System**.

3. Wybierz opcję **Informacje**.
4. Wybierz opcję **Informacje prawne**.
5. Wybierz opcję **Certyfikaty**.
6. Zobaczysz istotne informacje o certyfikacie produktu TomTom GO, np. ICASA.

Korzystanie z TomTom MyDrive Connect

Informacje o TomTom MyDrive Connect

Najszybszym i najprostszym sposobem na to, aby urządzenie TomTom GO CLASSIC było zawsze aktualne, jest korzystanie z połączenia Wi-Fi.

Jeśli nie możesz nawiązać połączenia internetowego przez Wi-Fi albo wolisz użyć innego sposobu, możesz połączyć się z Internetem przez połączenie USB z komputerem. Aby móc połączyć urządzenie TomTom GO z Internetem, na komputerze musi być zainstalowana aplikacja TomTom MyDrive Connect.

Uwaga: nie można używać aplikacji TomTom MyDrive Connect, aby zarządzać urządzeniem.

Konfigurowanie aplikacji TomTom MyDrive Connect

Aby przygotować się do pierwszego użycia aplikacji TomTom MyDrive Connect, wykonaj następujące czynności:

Na komputerze otwórz przeglądarkę i przejdź na stronę tomtom.com/mydrive-connect.

1. Kliknij opcję **Pobierz dla systemu Windows** lub **Pobierz dla systemu Mac**.
2. Zapisz pobrany plik.
3. Kliknij dwukrotnie pobrany plik, aby go otworzyć.
4. Postępuj zgodnie z instrukcjami na ekranie, aby zainstalować aplikację TomTom MyDrive Connect.
5. Wybierz ustawienia do automatycznego uruchomienia oraz aktualizacje.
6. Kliknij przycisk **OK**.

   Teraz można uzyskać dostęp do aplikacji TomTom MyDrive Connect z obszaru powiadomień na pulpicie.

   Aplikacja TomTom MyDrive Connect uruchamia się automatycznie po podłączeniu urządzenia TomTom GO CLASSIC do komputera.

Łączenie z Internetem za pomocą aplikacji TomTom MyDrive Connect

Jeśli nie możesz nawiązać połączenia internetowego przez Wi-Fi, możesz zainstalować aktualizacje i nowe elementy, korzystając z połączenia USB z komputerem.

Aby połączyć się z Internetem przez USB, wykonaj poniższe czynności:

1. Sprawdź, czy na komputerzejest zainstalowana aplikacja TomTom MyDrive Connect.
2. Upewnij się, że komputer ma połączenie z Internetem.
3. Podłącz urządzenie TomTom GO CLASSIC do komputera za pomocą dołączonego do zestawu kabla USB i włącz urządzenie TomTom GO.
   Aplikacja TomTom MyDrive Connect uruchamia się automatycznie i udostępnia urządzeniu połączenie internetowe komputera.

   Uwaga: należy korzystać WYŁĄCZNIE z kabla USB dołączonego do urządzenia TomTom GO. Inne przewody USB mogą nie działać.

Uwaga: uchwytu nie można używać do połączania urządzenia TomTom GO do komputera.

Uwaga: kabel USB należy podłączyć bezpośrednio do portu USB w komputerze. Nie należy korzystać z koncentratora USB lub portu USB w klawiaturze lub monitorze.

4. Zainstaluj aktualizacje i nowe elementy w urządzeniu TomTom GO.

Konto TomTom

Aby móc pobierać treści i korzystać z usług TomTom, potrzebne jest konto TomTom.

Istnieje kilka sposobów założenia konta przy użyciu komputera:

- Bezpośrednio w urządzeniu przy pierwszym uruchomieniu lub przez wybranie przycisku **MyDrive**.
- Poprzez wybranie przycisku **Utwórz konto** na stronie tomtom.com.
- Poprzez wybranie zielonego przycisku **MyTomTom** na stronie tomtom.com.
- Poprzez przejście do strony tomtom.com/getstarted.

Ważne: należy zachować uwagę, wybierając kraj podczas tworzenia konta. Wybór prawidłowego kraju jest potrzebny do robienia zakupów w sklepie TomTom. Po utworzeniu konta nie można go już zmienić.

Uwaga: możesz przypisać nawet dziesięć urządzeń firmy TomTom do jednego konta TomTom.

Dodatek

Ostrzeżenia i ważne uwagi dotyczące bezpieczeństwa

Globalny System Pozycjonowania (GPS) i Globalny System Nawigacji Satelitarnej (GLONASS)

Globalny System Pozycjonowania (GPS) i Globalny System Nawigacji Satelitarnej (GLONASS) to satelitarne systemy dostarczające informacji o pozycji i czasie na całym świecie. GPS jest obsługiwany i kontrolowany przez rząd Stanów Zjednoczonych Ameryki Północnej, który jako jedyny odpowiada za dostępność i dokładność systemu. GLONASS jest obsługiwany i kontrolowany przez rząd Rosji, który jako jedyny odpowiada za dostępność i dokładność systemu. Zmiany dostępności i dokładności działania systemów GPS i GLONASS, a także warunków środowiskowych, mogą mieć wpływ na funkcjonowanie tego urządzenia. Firma TomTom zrzeka się wszelkiej odpowiedzialności za dostępność i dokładność działania systemów GPS i GLONASS.

Zalecenia dotyczące bezpieczeństwa

Ważne! Przeczytaj przed przystąpieniem do korzystania z urządzenia.

Konsekwencją całkowitego lub częściowego niezastosowania się do niniejszych ostrzeżeń oraz instrukcji mogą być śmierć lub poważne obrażenia. Nieprawidłowy sposób przeprowadzenia konfiguracji, użytkowania i dbałości o produkt może zwiększać ryzyko odniesienia poważnych obrażeń lub śmierci, a także uszkodzenia urządzenia.

Ostrzeżenie dotyczące zachowania ostrożności

Obowiązkiem kierowcy jest możliwie najlepsza ocena sytuacji oraz zachowanie bezpieczeństwa i uwagi podczas korzystania z tego urządzenia. Nie wolno z niego korzystać w sposób, który powoduje odwrócenie uwagi kierowcy podczas prowadzenia pojazdu. Podczas prowadzenia należy ograniczyć do minimum czas spoglądania na ekran urządzenia. Kierowca odpowiada za przestrzeganie przepisów, które ograniczają lub zabraniają korzystania z telefonów komórkowych bądź innych urządzeń elektronicznych, np. wymóg korzystania z zestawu głośnomówiącego podczas rozmów telefonicznych w trakcie prowadzenia pojazdu. **Należy zawsze przestrzegać przepisów i znaków drogowych, a zwłaszcza tych odnoszących się do rozmiarów, masy i ładowności pojazdu.** Firma TomTom nie gwarantuje bezbłędnego działania urządzenia ani dokładności informacji dotyczących proponowanych tras. Nie ponosi też odpowiedzialności za kary nałożone na użytkownika w związku z nieprzestrzeganiem obowiązujących przepisów.

Informacje dotyczące pojazdów wielkogabarytowych/komercyjnych

Urządzenia bez zainstalowanej mapy dla ciężarówek lub kamperów nie będą pokazywać tras odpowiednich dla pojazdów wielkogabarytowych i komercyjnych. Jeśli pojazdu dotyczą ograniczenia w zakresie masy, wymiarów, prędkości, trasy itp. na drogach publicznych, należy używać wyłącznie urządzenia z zainstalowaną mapą dla ciężarówek lub kamperów. W urządzeniu należy wprowadzić dokładne dane techniczne pojazdu. Urządzenia tego należy używać wyłącznie jako pomocy w nawigacji. Nie należy wykonywać instrukcji nawigacyjnych, które mogą narazić na niebezpieczeństwo użytkownika urządzenia lub innych użytkowników drogi. Firma TomTom nie ponosi żadnej odpowiedzialności za uszkodzenia spowodowane nieprzestrzeganiem tego zalecenia.

Prawidłowy montaż

Nie należy montować urządzenia w sposób, który mógłby odwracać uwagę kierowcy od drogi lub utrudniać prowadzenie pojazdu. Nie należy umieszczać urządzenia w strefie działania poduszki powietrznej lub innych funkcji bezpieczeństwa pojazdu.

Rozruszniki serca

Producenci rozruszników serca zalecają zachowanie odległości wynoszącej co najmniej 15 cm (6 cali) między ręcznym urządzeniem bezprzewodowym a rozrusznikiem serca w celu uniknięcia ewentualnego zakłócenia działania rozrusznika. Zalecenia te są zgodne z wynikami niezależnych badań i zaleceniami programu Wireless Technology Research.

Wskazówki dla użytkowników z wszczepionymi rozrusznikami serca:

- Między urządzeniem a rozrusznikiem serca powinno się ZAWSZE zachowywać odległość większą niż 15 cm (6 cali).
- Urządzenia nie należy nosić w kieszeni na piersi.

Inne urządzenia medyczne

Należy skonsultować się z lekarzem lub z producentem urządzenia medycznego, aby określić, czy działanie urządzenia bezprzewodowego może zakłócać działanie danego urządzenia medycznego.

Dbałość o urządzenie

- Odpowiednia dbałość o urządzenie jest bardzo ważna:
- W żadnym wypadku nie wolno otwierać obudowy urządzenia. Otwarcie obudowy może być niebezpieczne i unieważnia gwarancję na urządzenie.
- Ekran urządzenia należy wycierać lub osuszać miękką ściereczką. Nie należy używać środków czyszczących w płynie.

Wartość znamionowa: 5 V prądu stałego, 1,2 A

Wykorzystywanie informacji przez firmę TomTom

Informacje na temat wykorzystania danych osobowych można znaleźć na stronie tomtom.com/privacy.

Informacje dotyczące baterii i środowiska pracy

Twoje urządzenie

Urządzenia nie należy rozmontowywać, zgniatać, zginać, deformować, przebijać ani przecinać. Nie używać w wilgotnym, mokrym i/lub sprzyjającym korozji otoczeniu. Nie należy kłaść, przechowywać ani pozostawiać urządzenia w pobliżu urządzeń grzewczych, w miejscach o wysokiej temperaturze otoczenia lub narażonych na bezpośrednie działanie promieni słonecznych, w kuchence mikrofalowej ani w pojemniku pod ciśnieniem. Nie należy też wystawiać urządzenia na działanie temperatur przekraczających 50 C (122 F) i niższych niż -20 C (-4 F).

Należy uważać, aby nie upuścić urządzenia. Jeśli urządzenie upadnie i podejrzewasz, że zostało uszkodzone, skontaktuj się z działem obsługi klienta. Urządzenia należy używać wyłącznie z dostarczonymi wraz z nim ładowarkami, uchwytami i kablami USB. Informacje o zastępczych akcesoriach znajdują się na stronie tomtom.com.

Temperatura pracy

Urządzenie zachowuje pełną sprawność w zakresie temperatur od 0°C (32°F) do 45°C (113°F). Zbyt długie wystawianie urządzenia na wyższe lub niższe temperatury może spowodować jego uszkodzenie, dlatego należy tego unikać.

Zakresy temperatur: standardowa praca: od 0°C (32°F) do 45°C (113°F); krótkotrwałe przechowywanie: od -20°C (-4°F) do 50°C (122°F); długotrwałe przechowywanie: od -20°C (-4°F) do 35°C (95°F).

Ważne przed włączeniem urządzenia powinno ono poleżeć w pojeździe w typowej dla niego temperaturze użytkowania przez co najmniej 1 godzinę. Nie używaj urządzenia w temperaturze wykraczającej poza ten zakres.

Bateria urządzenia (niewymienna)

Urządzenie zawiera baterię litowo-jonową.

Nie wolno modyfikować ani przerabiać baterii. Nie wolno wkładać żadnych przedmiotów do baterii. Baterii nie wolno zanurzać w wodzie ani wystawiać na działanie wody i innych płynów. Nie wolno wystawiać baterii na działanie ognia i materiałów wybuchowych ani narażać na inne zagrożenia.

Nie należy zwierać baterii lub dopuszczać do kontaktu styków baterii z metalowymi przedmiotami przewodzącymi.

Nie należy próbować samodzielnie wymieniać ani wyjmować baterii, chyba że instrukcja obsługi zawiera wyraźne informacje, że bateria może zostać wymieniona przez użytkownika. W przypadku urządzenia TomTom GO CLASSIC wymiany baterii powinien dokonywać wykwalifikowany pracownik.

Akumulatory z możliwością wymiany przez użytkownika mogą być używane jedynie w urządzeniach, dla których są przeznaczone.

Ostrzeżenie: jeśli bateria zostanie zastąpiona baterią nieodpowiedniego typu, może dojść do eksplozji.

Jeśli wystąpi problem z baterią, należy skontaktować się z działem obsługi klienta firmy TomTom.

Podany okres eksploatacji baterii to maksymalny możliwy okres eksploatacji, który zależy od profilu średniego użytkowania i może zostać osiągnięty wyłącznie w określonych warunkach atmosferycznych. Aby wydłużyć czas pracy akumulatora, należy przechowywać urządzenie w chłodnym, suchym miejscu i postępować zgodnie ze wskazówkami zamieszczonymi w odpowiedziach na często zadawane pytania: tomtom.com/batterytips. Ładowanie nie jest możliwe w niskiej ani wysokiej temperaturze (poniżej 0°C/32°F i powyżej 45°C/113°F).

Niezastosowanie się do powyższych zaleceń może spowodować wyciek elektrolitu z baterii albo przegrzanie, wybuch lub zapalenie baterii, co grozi obrażeniami ciała i zniszczeniem mienia. Nie wolno przekłuwać, otwierać ani nie rozkładać baterii na części. W przypadku kontaktu z elektrolitem baterii należy dokładnie przemyć skażone części ciała wodą i natychmiast wezwać pomoc lekarską.

Usuwanie zużytych baterii

BATERIĘ ZASILAJĄCĄ PRODUKT NALEŻY ODDAĆ DO PUNKTU RECYKLINGU LUB ZUTYLIZOWAĆ W ODPOWIEDNI SPOSÓB ZGODNY Z OBOWIĄZUJĄCYM PRAWEM I PRZEPISAMI LOKALNYMI. NIE NALEŻY JEJ WYRZUCAĆ RAZEM Z ODPADAMI Z GOSPODARSTWA DOMOWEGO. W TEN SPOSÓB POMOŻESZ CHRONIĆ ŚRODOWISKO NATURALNE.

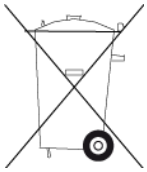

Dyrektywa WEEE — usuwanie odpadów elektrycznych i elektronicznych

Zgodnie z dyrektywą 2012/19/UE (WEEE) w Unii Europejskiej / Europejskim Obszarze Gospodarczym na niniejszym produkcie lub jego opakowaniu znajduje się symbol przekreślonego pojemnika na śmieci na kółkach. Niniejszego produktu nie wolno traktować jako odpadu z gospodarstwa domowego ani usuwać jako nieposortowanego odpadu komunalnego. Niniejszy produkt można oddać do punktu zakupu lub do miejscowego, komunalnego punktu zbiórki odpadów przeznaczonych do recyklingu.

Poza Unią Europejską / Europejskim Obszarem Gospodarczym symbol przekreślonego pojemnika na śmieci na kółkach może mieć inne znaczenie. Więcej informacji na temat dostępnych w danym kraju możliwości recyklingu można uzyskać u odpowiednich władz lokalnych. Obowiązkiem użytkownika końcowego jest usunięcie niniejszego produktu zgodnie z lokalnymi przepisami prawa.

Logo Triman

Certyfikacja dla Australii

Produkt został oznaczony symbolem zgodności z przepisami (RCM), potwierdzającym jego zgodność z odpowiednimi przepisami australijskimi.

Ostrzeżenie dla użytkowników w Australii

Użytkownik musi wyłączyć niniejsze urządzenie w obszarach zagrożonych wybuchem, takich jak stacje benzynowe, składy chemikaliów lub obszary robót z użyciem materiałów wybuchowych.

Certyfikacja dla Nowej Zelandii

Produkt został oznaczony kodem R-NZ potwierdzającym jego zgodność z odpowiednimi przepisami nowozelandzkimi.

Kontakt z działem obsługi klienta (Australia i Nowa Zelandia)

Australia: 1300 135 604

Nowa Zelandia: 0800 450 973

Warunki ogólne: ograniczona gwarancja i umowa licencyjna

Do niniejszego produktu mają zastosowanie określone warunki ogólne, w tym warunki ograniczonej gwarancji i umowy licencyjnej użytkownika. Odwiedź stronę tomtom.com/legal.

Informacje o niniejszym dokumencie

Niniejszy dokument przygotowano z najwyższą starannością. Ciągły rozwój produktów może spowodować, iż niektóre informacje zawarte w tym dokumencie mogą okazać się niezupełnie aktualne. Informacje te mogą ulec zmianie bez wcześniejszego powiadomienia. Firma TomTom nie odpowiada za błędy techniczne i redakcyjne lub za braki w niniejszym dokumencie ani za jakiekolwiek szkody przypadkowe lub wtórne powstałe w wyniku korzystania z tego dokumentu i podjęcia jakichkolwiek działań w nim opisanych. Z abrania się kopiowania tego dokumentu bez wcześniejszego uzyskania pisemnej zgody firmy TomTom N.V.

Numery modeli

TomTom GO CLASSIC: 4BA53, 4BA63, 4BA53A

Oznaczenie CE i dyrektywa dotycząca sprzętu radiowego odnoszące się do urządzenia TomTom GO CLASSIC

To urządzenie może być używane we wszystkich państwach członkowskich Unii Europejskiej. Maksymalna moc transmisji radiowych i pasma częstotliwości, w których działa urządzenie, są następujące:

Model	Pasmo częstotliwości (Bluetooth) (MHz)	Maksymalna moc transmisji radiowych (dBm) -	Pasmo częstotliwości (Wi-Fi) (MHz)	Maksymalna moc transmisji radiowych (dBm)
4BA53	2402 - 2480	5.5	2412 - 2472	19
4BA63	2402 - 2480	5.5	2412 - 2472	19
4BA53A	2402 - 2480	5.5	2412 - 2472	19

Niniejszym firma TomTom oświadcza, że system nawigacyjny GPS TomTom GO CLASSIC będący urządzeniem radiowym jest zgodny z postanowieniami unijnej dyrektywy 2014/53/UE. Pełen tekst deklaracji zgodności (UE) jest dostępny pod następującym adresem internetowym: http://www.tomtom.com/en_gb/legal/declaration-of-conformity/

Zgodność z wymogami Unii Europejskiej dotyczącymi współczynnika absorpcji swoistej (SAR)

NINIEJSZY MODEL URZĄDZENIA BEZPRZEWODOWEGO SPEŁNIA OFICJALNE NORMY W ZAKRESIE NARAŻENIA NA DZIAŁANIE FAL RADIOWYCH, JEŚLI JEST UŻYWANY ZGODNIE Z ZALECENIAMI PODANYMI W NINIEJSZEJ SEKCJI.

Ten system nawigacyjny GPS jest wyposażony w nadajnik oraz odbiornik radiowy. Urządzenie zostało zaprojektowane i wyprodukowane tak, by nie przekraczało wartości granicznych narażenia na działanie fal radiowych (RF) określonych przez Radę Unii Europejskiej.

Limit absorpcji swoistej określony przez Radę Unii Europejskiej wynosi średnio 2,0 W/kg na 10 gramów tkanki ciała (4,0 W/kg na 10 gramów tkanki ciała w kończynach — dłoniach, nadgarstkach, kostkach i stopach). Pomiary absorpcji swoistej są prowadzone z wykorzystaniem standardowych procedur określonych przez Radę UE. Urządzenie emituje fale z maksymalnym dopuszczalnym poziomem mocy we wszystkich badanych pasmach częstotliwości.

Akcesoria dostarczane z urządzeniem

- Prosty uchwyt dwustronny
- Ładowarka samochodowa z odbiornikiem informacji drogowych TMC (dostarczany w niektórych krajach)
- Kabel USB
- Skrócona instrukcja obsługi

Informacje o prawach autorskich

© 1992 - 2019 TomTom. Wszelkie prawa zastrzeżone. TomTom i logo z dwiema dłońmi są zarejestrowanymi znakami towarowymi firmy TomTom N.V. lub jednej z jej spółek zależnych.

Oprogramowanie zawarte w tym produkcie obejmuje oprogramowanie chronione prawami autorskimi, wykorzystywane na zasadach powszechnej licencji publicznej. Kopia tej licencji jest dostępna w sekcji Licencja. Jego pełny kod źródłowy można uzyskać na okres trzech lat, po ostatniej dostawie tego produktu. Aby uzyskać więcej informacji, odwiedź stronę tomtom.com/gpl lub skontaktuj się z lokalnym zespołem ds. obsługi klienta TomTom za pośrednictwem strony tomtom.com/support. Na życzenie możemy wysłać użytkownikowi płytę CD z odpowiadającym kodem źródłowym.

Nazwa i logo **Bluetooth**® są zastrzeżonymi znakami towarowymi należącymi do firmy Bluetooth SIG, Inc. i jakiekolwiek ich użycie przez firmę TomTom odbywa się na mocy licencji. Wszystkie pozostałe znaki towarowe i nazwy handlowe są własnością odpowiednich właścicieli.

Wi-Fi® jest zarejestrowanym znakiem towarowym firmy Wi-Fi Alliance®.

iPhone, Mac oraz Siri są znakami towarowymi firmy Apple Inc. zarejestrowanymi w Stanach Zjednoczonych i w innych krajach.

Google, Android i inne znaki towarowe są znakami towarowymi firmy Google LLC.

Logo microSD jest znakiem towarowym firmy SD-3C, LLC.